

## ГРАФИЧЕСКОЕ ОПИСАНИЕ

местоположения границ населенных пунктов, территориальных зон,  
особо охраняемых природных территорий,  
зон с особыми условиями использования территории

Территориальная жилая зона Ж (с. Голянка)

(наименование объекта, местоположение границ которого описано (далее - объект))

### Раздел 1

Сведения об объекте		
№ п/п	Характеристики объекта	Описание характеристик
1	2	3
1	Местоположение объекта	303508, Орловская область, муниципальный район Новосильский, сельское поселение Петушенское, село Голянка
2	Площадь объекта +/- величина погрешности определения площади (Р+/- Дельта Р)	1079761 кв.м ± 363.69 кв.м
3	Иные характеристики объекта	—

## Раздел 2

Сведения о местоположении границ объекта					
1. Система координат <u>МСК-57, зона 2</u>					
2. Сведения о характерных точках границ объекта					
Обозначение характерных точек границ	Координаты, м		Метод определения координат характерной точки	Средняя квадратическая погрешность положения характерной точки ( $M_i$ ), м	Описание обозначения точки на местности (при наличии)
	X	Y			
1	2	3	4	5	6
Зона1(1)	–	–	–	–	–
1	355626.33	2159632.89	Картометрический метод	0.10	–
2	355775.49	2160055.99	Картометрический метод	0.10	–
3	355756.25	2160061.83	Картометрический метод	0.10	–
4	355655.27	2160085.24	Картометрический метод	0.10	–
5	355630.62	2160022.46	Картометрический метод	0.10	–
6	355588.54	2159867.32	Картометрический метод	0.10	–
7	355528.72	2159717.44	Картометрический метод	0.10	–
8	355493.36	2159633.58	Картометрический метод	0.10	–
9	355568.37	2159628.81	Картометрический метод	0.10	–
10	355609.29	2159626.76	Картометрический метод	0.10	–
1	355626.33	2159632.89	Картометрический метод	0.10	–
Зона1(2)	–	–	–	–	–
11	355579.63	2160176.96	Картометрический метод	0.10	–
12	355769.24	2160224.60	Картометрический метод	0.10	–
13	355785.84	2160286.89	Картометрический метод	0.10	–
14	355796.03	2160327.65	Картометрический метод	0.10	–
15	355798.66	2160357.56	Картометрический метод	0.10	–
16	355870.15	2160353.78	Картометрический метод	0.10	–
17	355865.03	2160263.03	Картометрический метод	0.10	–
18	355949.77	2160258.88	Картометрический метод	0.10	–
19	355950.18	2160318.44	Картометрический метод	0.10	–
20	356129.94	2160315.91	Картометрический метод	0.10	–
21	356156.38	2160314.44	Картометрический метод	0.10	–
22	356270.98	2160307.27	Картометрический метод	0.10	–
23	356276.44	2160196.59	Картометрический метод	0.10	–
24	356276.49	2160175.38	Картометрический	0.10	–

			метод		
25	356301.41	2160172.97	Картометрический метод	0.10	—
26	356351.87	2160175.02	Картометрический метод	0.10	—
27	356391.42	2160176.37	Картометрический метод	0.10	—
28	356414.60	2160190.01	Картометрический метод	0.10	—
29	356434.38	2160213.87	Картометрический метод	0.10	—
30	356453.47	2160252.75	Картометрический метод	0.10	—
31	356460.98	2160295.02	Картометрический метод	0.10	—
32	356461.67	2160336.61	Картометрический метод	0.10	—
33	356453.48	2160358.45	Картометрический метод	0.10	—
34	356426.89	2160381.63	Картометрический метод	0.10	—
35	356398.23	2160395.27	Картометрический метод	0.10	—
36	356365.53	2160402.09	Картометрический метод	0.10	—
37	356324.60	2160396.62	Картометрический метод	0.10	—
38	356283.01	2160389.11	Картометрический метод	0.10	—
39	356261.85	2160389.11	Картометрический метод	0.10	—
40	356231.18	2160398.67	Картометрический метод	0.10	—
41	356210.72	2160411.63	Картометрический метод	0.10	—
42	356191.64	2160430.04	Картометрический метод	0.10	—
43	356132.04	2160480.59	Картометрический метод	0.10	—
44	356107.09	2160492.22	Картометрический метод	0.10	—
45	356087.05	2160494.51	Картометрический метод	0.10	—
46	355916.01	2160488.91	Картометрический метод	0.10	—
47	355871.87	2160459.37	Картометрический метод	0.10	—
48	355834.19	2160440.86	Картометрический метод	0.10	—
49	355780.54	2160436.27	Картометрический метод	0.10	—
50	355795.14	2160556.64	Картометрический метод	0.10	—
51	355802.92	2160618.15	Картометрический метод	0.10	—
52	355685.87	2160631.15	Картометрический метод	0.10	—
53	355694.72	2160692.33	Картометрический метод	0.10	—
54	355697.10	2160727.13	Картометрический метод	0.10	—
55	355689.80	2160847.84	Картометрический метод	0.10	—
56	355679.61	2160940.53	Картометрический метод	0.10	—
57	355653.30	2160988.48	Картометрический метод	0.10	—
58	355646.72	2161028.55	Картометрический	0.10	—

			метод		
59	355660.93	2161075.18	Картометрический метод	0.10	—
60	355707.31	2161133.66	Картометрический метод	0.10	—
61	355729.71	2161161.88	Картометрический метод	0.10	—
62	355748.84	2161200.66	Картометрический метод	0.10	—
63	355757.56	2161241.06	Картометрический метод	0.10	—
64	355761.29	2161269.76	Картометрический метод	0.10	—
65	355687.27	2161285.28	Картометрический метод	0.10	—
66	355660.38	2161284.59	Картометрический метод	0.10	—
67	355651.70	2161304.25	Картометрический метод	0.10	—
68	355640.04	2161304.28	Картометрический метод	0.10	—
69	355604.24	2161338.29	Картометрический метод	0.10	—
70	355770.82	2161442.02	Картометрический метод	0.10	—
71	355821.75	2161468.50	Картометрический метод	0.10	—
72	355855.02	2161497.36	Картометрический метод	0.10	—
73	355935.49	2161533.35	Картометрический метод	0.10	—
74	356068.59	2161578.51	Картометрический метод	0.10	—
75	356094.13	2161594.61	Картометрический метод	0.10	—
76	356101.76	2161613.81	Картометрический метод	0.10	—
77	356156.80	2161684.95	Картометрический метод	0.10	—
78	356174.26	2161700.59	Картометрический метод	0.10	—
79	356197.84	2161725.59	Картометрический метод	0.10	—
80	356214.13	2161745.52	Картометрический метод	0.10	—
81	356224.24	2161752.54	Картометрический метод	0.10	—
82	356237.72	2161753.10	Картометрический метод	0.10	—
83	356249.23	2161749.73	Картометрический метод	0.10	—
84	356295.10	2161706.64	Картометрический метод	0.10	—
85	356321.43	2161677.25	Картометрический метод	0.10	—
86	356375.55	2161700.44	Картометрический метод	0.10	—
87	356425.02	2161719.41	Картометрический метод	0.10	—
88	356436.81	2161751.42	Картометрический метод	0.10	—
89	356469.38	2161818.81	Картометрический метод	0.10	—
90	356485.11	2161867.11	Картометрический метод	0.10	—
91	356488.48	2161922.15	Картометрический метод	0.10	—
92	356491.85	2161976.06	Картометрический	0.10	—

			метод		
93	356491.29	2162008.64	Картометрический метод	0.10	–
94	356466.01	2162039.53	Картометрический метод	0.10	–
95	356432.32	2162056.37	Картометрический метод	0.10	–
96	356406.48	2162060.87	Картометрический метод	0.10	–
97	356285.77	2162026.41	Картометрический метод	0.10	–
98	356219.65	2162009.67	Картометрический метод	0.10	–
99	356227.04	2161946.63	Картометрический метод	0.10	–
100	356162.77	2161937.77	Картометрический метод	0.10	–
101	356063.54	2161913.88	Картометрический метод	0.10	–
102	355956.92	2161856.75	Картометрический метод	0.10	–
103	355952.85	2161757.27	Картометрический метод	0.10	–
104	355903.97	2161756.29	Картометрический метод	0.10	–
105	355892.12	2161776.63	Картометрический метод	0.10	–
106	355864.62	2161810.92	Картометрический метод	0.10	–
107	355845.60	2161828.24	Картометрический метод	0.10	–
108	355832.36	2161834.01	Картометрический метод	0.10	–
109	355848.27	2161909.46	Картометрический метод	0.10	–
110	355874.78	2162004.18	Картометрический метод	0.10	–
111	355886.95	2162055.35	Картометрический метод	0.10	–
112	355831.55	2162066.18	Картометрический метод	0.10	–
113	355768.75	2162087.36	Картометрический метод	0.10	–
114	355766.27	2162137.73	Картометрический метод	0.10	–
115	355699.93	2162165.91	Картометрический метод	0.10	–
116	355700.92	2162186.59	Картометрический метод	0.10	–
117	355695.50	2162200.38	Картометрический метод	0.10	–
118	355687.38	2162212.45	Картометрический метод	0.10	–
119	355621.38	2162235.60	Картометрический метод	0.10	–
120	355578.05	2162126.51	Картометрический метод	0.10	–
121	355656.40	2162092.63	Картометрический метод	0.10	–
122	355660.26	2162076.50	Картометрический метод	0.10	–
123	355637.40	2161930.74	Картометрический метод	0.10	–
124	355677.02	2161924.50	Картометрический метод	0.10	–
125	355680.60	2161940.11	Картометрический метод	0.10	–
126	355750.54	2161916.96	Картометрический	0.10	–

			метод		
127	355745.44	2161883.58	Картометрический метод	0.10	–
128	355749.85	2161868.98	Картометрический метод	0.10	–
129	355807.10	2161845.53	Картометрический метод	0.10	–
130	355785.80	2161812.36	Картометрический метод	0.10	–
131	355763.37	2161782.55	Картометрический метод	0.10	–
132	355632.27	2161666.21	Картометрический метод	0.10	–
133	355559.84	2161751.11	Картометрический метод	0.10	–
134	355556.36	2161748.55	Картометрический метод	0.10	–
135	355550.94	2161742.72	Картометрический метод	0.10	–
136	355533.85	2161724.31	Картометрический метод	0.10	–
137	355508.60	2161697.16	Картометрический метод	0.10	–
138	355579.90	2161621.60	Картометрический метод	0.10	–
139	355585.58	2161613.23	Картометрический метод	0.10	–
140	355412.35	2161461.80	Картометрический метод	0.10	–
141	355455.34	2161431.02	Картометрический метод	0.10	–
142	355414.14	2161381.77	Картометрический метод	0.10	–
143	355375.28	2161325.68	Картометрический метод	0.10	–
144	355399.28	2161325.93	Картометрический метод	0.10	–
145	355400.15	2161213.81	Картометрический метод	0.10	–
146	355395.25	2161194.33	Картометрический метод	0.10	–
147	355392.97	2161162.02	Картометрический метод	0.10	–
148	355475.56	2161173.42	Картометрический метод	0.10	–
149	355474.65	2161109.86	Картометрический метод	0.10	–
150	355496.20	2161108.55	Картометрический метод	0.10	–
151	355496.06	2161073.29	Картометрический метод	0.10	–
152	355517.75	2161072.29	Картометрический метод	0.10	–
153	355519.85	2160990.78	Картометрический метод	0.10	–
154	355532.01	2160965.14	Картометрический метод	0.10	–
155	355550.60	2160763.76	Картометрический метод	0.10	–
156	355549.10	2160731.32	Картометрический метод	0.10	–
157	355559.29	2160651.24	Картометрический метод	0.10	–
158	355518.53	2160623.14	Картометрический метод	0.10	–
159	355531.68	2160576.30	Картометрический метод	0.10	–
160	355499.96	2160540.47	Картометрический	0.10	–

			метод		
161	355461.78	2160570.08	Картометрический метод	0.10	—
162	355431.91	2160564.00	Картометрический метод	0.10	—
163	355416.71	2160557.10	Картометрический метод	0.10	—
164	355383.58	2160529.48	Картометрический метод	0.10	—
165	355349.71	2160508.02	Картометрический метод	0.10	—
166	355375.47	2160406.86	Картометрический метод	0.10	—
167	355387.43	2160376.51	Картометрический метод	0.10	—
168	355408.58	2160347.08	Картометрический метод	0.10	—
169	355474.78	2160289.14	Картометрический метод	0.10	—
170	355483.99	2160271.67	Картометрический метод	0.10	—
171	355475.71	2160249.59	Картометрический метод	0.10	—
172	355449.07	2160192.41	Картометрический метод	0.10	—
173	355460.08	2160188.00	Картометрический метод	0.10	—
174	355471.10	2160189.82	Картометрический метод	0.10	—
175	355569.52	2160256.97	Картометрический метод	0.10	—
176	355585.16	2160238.56	Картометрический метод	0.10	—
177	355552.95	2160208.21	Картометрический метод	0.10	—
11	355579.63	2160176.96	Картометрический метод	0.10	—
Зона(3)	—	—	—	—	—
178	355817.69	2161403.72	Картометрический метод	0.10	—
179	355806.78	2161333.26	Картометрический метод	0.10	—
180	355785.93	2161175.27	Картометрический метод	0.10	—
181	355777.94	2161077.49	Картометрический метод	0.10	—
182	355786.12	2161043.50	Картометрический метод	0.10	—
183	355809.40	2161006.00	Картометрический метод	0.10	—
184	355847.69	2160936.10	Картометрический метод	0.10	—
185	355886.64	2160903.58	Картометрический метод	0.10	—
186	355934.64	2160921.43	Картометрический метод	0.10	—
187	355966.56	2160843.68	Картометрический метод	0.10	—
188	355992.37	2160802.59	Картометрический метод	0.10	—
189	356107.81	2160681.38	Картометрический метод	0.10	—
190	356219.31	2160606.83	Картометрический метод	0.10	—
191	356234.87	2160616.33	Картометрический метод	0.10	—
192	356247.17	2160623.84	Картометрический метод	0.10	—

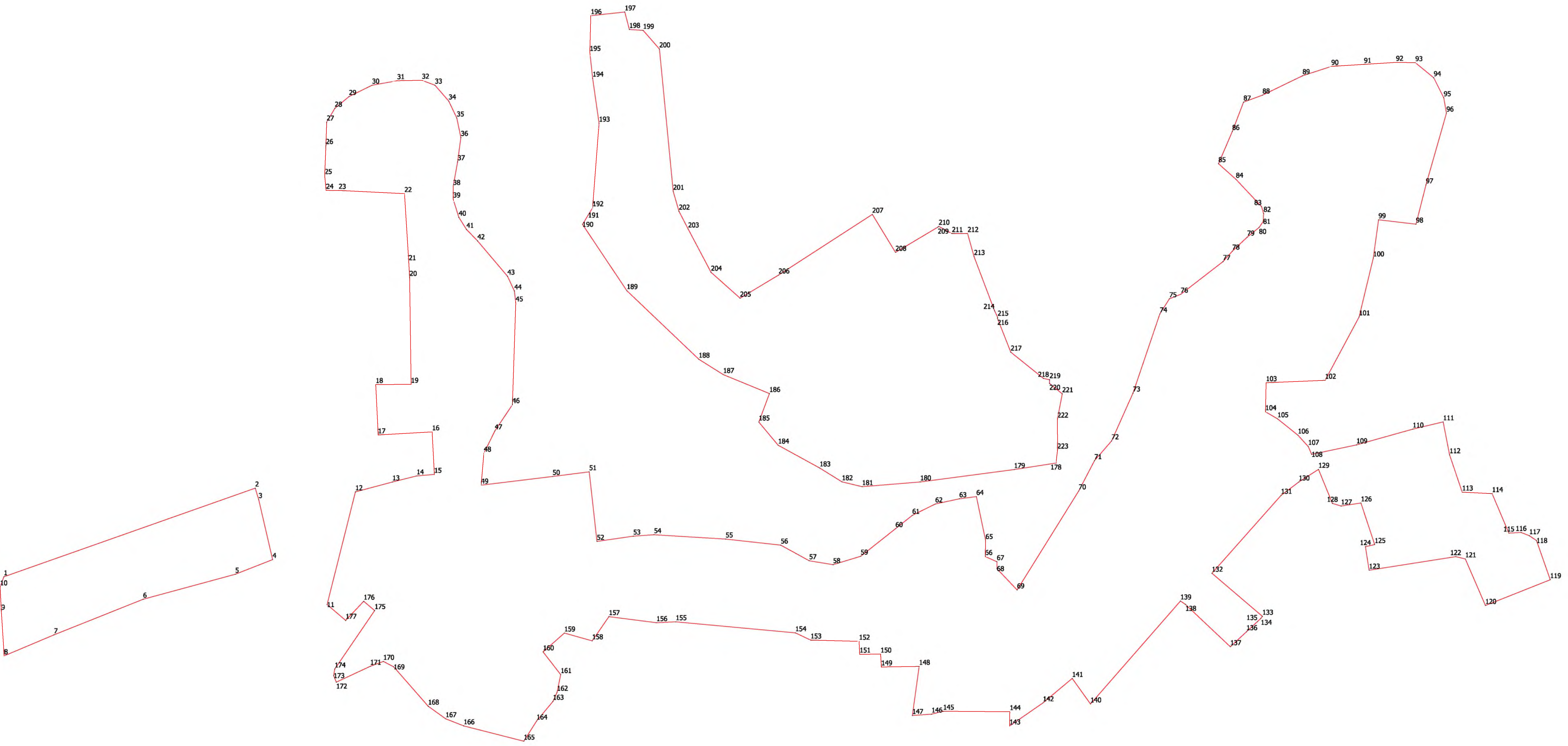
193	356389.49	2160634.67	Картометрический метод	0.10	—
194	356465.27	2160623.84	Картометрический метод	0.10	—
195	356508.60	2160619.20	Картометрический метод	0.10	—
196	356570.45	2160620.76	Картометрический метод	0.10	—
197	356576.65	2160677.99	Картометрический метод	0.10	—
198	356547.25	2160685.70	Картометрический метод	0.10	—
199	356545.69	2160708.92	Картометрический метод	0.10	—
200	356514.43	2160736.29	Картометрический метод	0.10	—
201	356274.92	2160759.46	Картометрический метод	0.10	—
202	356241.40	2160769.15	Картометрический метод	0.10	—
203	356211.48	2160784.67	Картометрический метод	0.10	—
204	356138.63	2160823.17	Картометрический метод	0.10	—
205	356095.13	2160872.07	Картометрический метод	0.10	—
206	356134.10	2160936.93	Картометрический метод	0.10	—
207	356236.14	2161094.65	Картометрический метод	0.10	—
208	356172.19	2161133.59	Картометрический метод	0.10	—
209	356214.58	2161204.78	Картометрический метод	0.10	—
210	356215.98	2161206.42	Картометрический метод	0.10	—
211	356203.85	2161228.65	Картометрический метод	0.10	—
212	356203.85	2161254.94	Картометрический метод	0.10	—
213	356165.18	2161265.77	Картометрический метод	0.10	—
214	356074.48	2161300.13	Картометрический метод	0.10	—
215	356062.96	2161305.51	Картометрический метод	0.10	—
216	356061.15	2161305.21	Картометрический метод	0.10	—
217	356004.31	2161327.64	Картометрический метод	0.10	—
218	355960.08	2161382.70	Картометрический метод	0.10	—
219	355957.90	2161392.92	Картометрический метод	0.10	—
220	355951.85	2161392.72	Картометрический метод	0.10	—
221	355934.16	2161414.29	Картометрический метод	0.10	—
222	355891.61	2161406.11	Картометрический метод	0.10	—
223	355839.42	2161406.23	Картометрический метод	0.10	—
178	355817.69	2161403.72	Картометрический метод	0.10	—

### 3. Сведения о характерных точках части (частей) границы объекта

Обозначение характерных	Координаты, м		Метод определения координат	Средняя квадратическая	Описание обозначения
	X	Y			



точек части границы			характерной точки	погрешность положения характерной точки (M <sub>t</sub> ), м	точки на местности (при наличии)
1	2	3	4	5	6
–	–	–	–	–	–



## ГРАФИЧЕСКОЕ ОПИСАНИЕ

местоположения границ населенных пунктов, территориальных зон,  
особо охраняемых природных территорий,  
зон с особыми условиями использования территории

Территориальная жилая зона Ж (д. Михалево)

(наименование объекта, местоположение границ которого описано (далее - объект))

### Раздел 1

Сведения об объекте		
№ п/п	Характеристики объекта	Описание характеристик
1	2	3
1	Местоположение объекта	303508, Орловская область, муниципальный район Новосильский, сельское поселение Петушенское, деревня Михалево
2	Площадь объекта +/- величина погрешности определения площади (Р+/- Дельта Р)	162076 кв.м ± 140.91 кв.м
3	Иные характеристики объекта	—

## Раздел 2

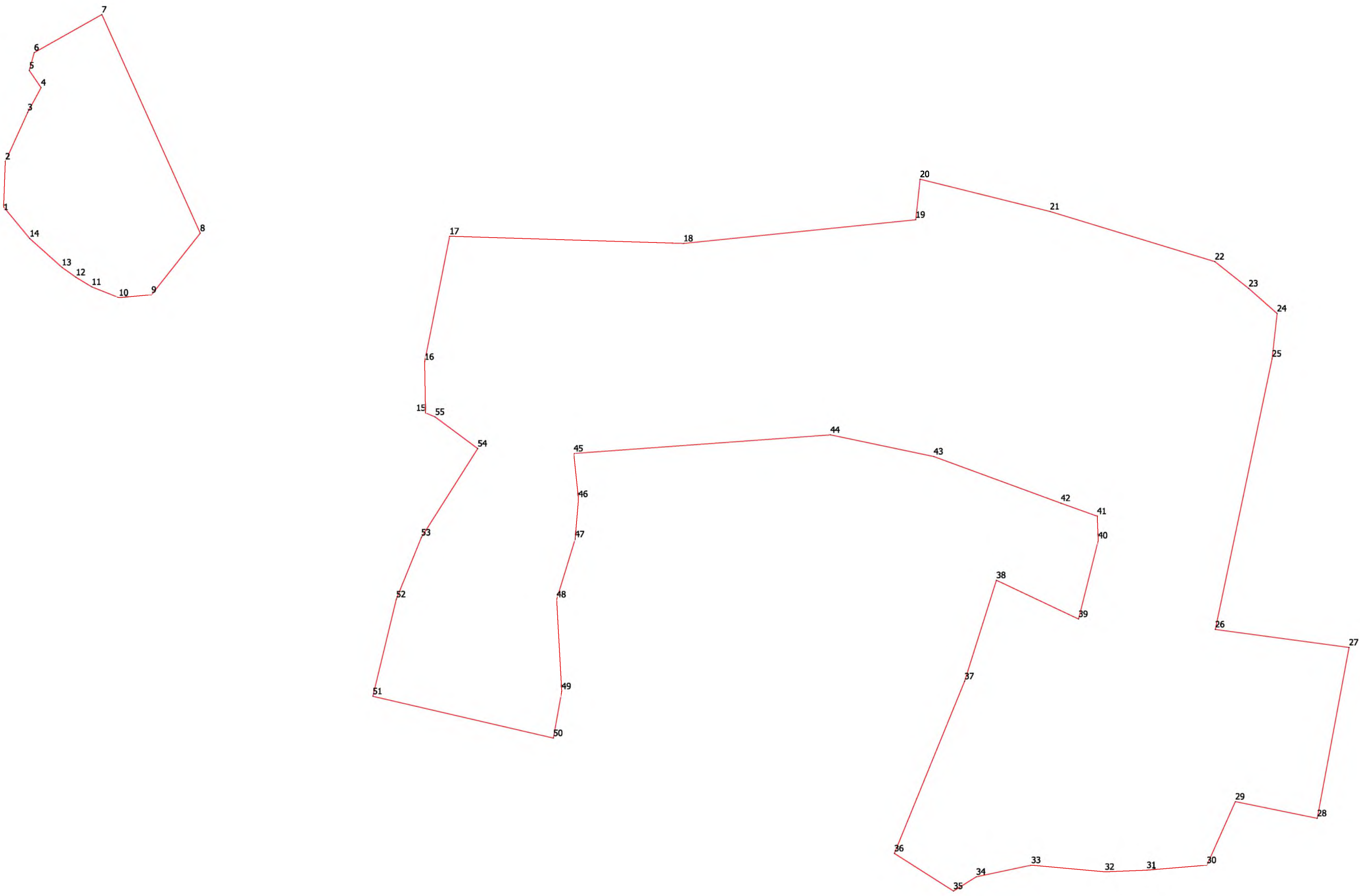
Сведения о местоположении границ объекта					
1. Система координат <u>МСК-57, зона 2</u>					
2. Сведения о характерных точках границ объекта					
Обозначение характерных точек границ	Координаты, м		Метод определения координат характерной точки	Средняя квадратическая погрешность положения характерной точки ( $M_i$ ), м	Описание обозначения точки на местности (при наличии)
	X	Y			
1	2	3	4	5	6
Зона1(1)	–	–	–	–	–
1	355916.42	2157869.39	Картометрический метод	0.10	–
2	355946.26	2157870.50	Картометрический метод	0.10	–
3	355978.51	2157885.14	Картометрический метод	0.10	–
4	355994.71	2157893.92	Картометрический метод	0.10	–
5	356005.97	2157886.18	Картометрический метод	0.10	–
6	356017.68	2157889.42	Картометрический метод	0.10	–
7	356042.68	2157933.78	Картометрический метод	0.10	–
8	355899.26	2157998.32	Картометрический метод	0.10	–
9	355858.90	2157966.37	Картометрический метод	0.10	–
10	355856.96	2157945.02	Картометрический метод	0.10	–
11	355864.05	2157927.18	Картометрический метод	0.10	–
12	355870.31	2157916.86	Картометрический метод	0.10	–
13	355876.83	2157907.64	Картометрический метод	0.10	–
14	355895.74	2157886.51	Картометрический метод	0.10	–
1	355916.42	2157869.39	Картометрический метод	0.10	–
Зона1(2)	–	–	–	–	–
15	355781.41	2158146.05	Картометрический метод	0.10	–
16	355814.87	2158145.49	Картометрический метод	0.10	–
17	355897.26	2158161.88	Картометрический метод	0.10	–
18	355892.54	2158315.32	Картометрический метод	0.10	–
19	355908.07	2158467.57	Картометрический метод	0.10	–
20	355934.66	2158470.43	Картометрический метод	0.10	–
21	355913.50	2158555.65	Картометрический метод	0.10	–
22	355880.60	2158663.78	Картометрический метод	0.10	–
23	355863.00	2158685.95	Картометрический метод	0.10	–
24	355846.58	2158704.57	Картометрический	0.10	–

			метод		
25	355816.98	2158701.28	Картометрический метод	0.10	–
26	355639.37	2158664.03	Картометрический метод	0.10	–
27	355627.55	2158751.73	Картометрический метод	0.10	–
28	355515.49	2158730.89	Картометрический метод	0.10	–
29	355526.46	2158677.18	Картометрический метод	0.10	–
30	355484.81	2158658.54	Картометрический метод	0.10	–
31	355481.52	2158619.07	Картометрический метод	0.10	–
32	355480.42	2158591.67	Картометрический метод	0.10	–
33	355484.81	2158543.43	Картометрический метод	0.10	–
34	355477.13	2158507.26	Картометрический метод	0.10	–
35	355467.81	2158492.33	Картометрический метод	0.10	–
36	355492.48	2158453.55	Картометрический метод	0.10	–
37	355605.38	2158499.60	Картометрический метод	0.10	–
38	355671.65	2158520.47	Картометрический метод	0.10	–
39	355646.20	2158574.34	Картометрический метод	0.10	–
40	355697.74	2158587.23	Картометрический метод	0.10	–
41	355713.66	2158586.55	Картометрический метод	0.10	–
42	355722.18	2158562.78	Картометрический метод	0.10	–
43	355752.77	2158479.43	Картометрический метод	0.10	–
44	355767.00	2158411.69	Картометрический метод	0.10	–
45	355754.78	2158243.28	Картометрический метод	0.10	–
46	355724.87	2158246.38	Картометрический метод	0.10	–
47	355698.58	2158244.17	Картометрический метод	0.10	–
48	355659.01	2158232.06	Картометрический метод	0.10	–
49	355598.82	2158235.40	Картометрический метод	0.10	–
50	355568.12	2158229.92	Картометрический метод	0.10	–
51	355595.53	2158111.52	Картометрический метод	0.10	–
52	355659.11	2158126.87	Картометрический метод	0.10	–
53	355699.68	2158143.31	Картометрический метод	0.10	–
54	355758.00	2158180.29	Картометрический метод	0.10	–
55	355778.73	2158152.39	Картометрический метод	0.10	–
15	355781.41	2158146.05	Картометрический метод	0.10	–

3. Сведения о характерных точках части (частей) границы объекта

Обозначение	Координаты, м	Метод определения	Средняя	Описание
-------------	---------------	-------------------	---------	----------

характерных точек части границы	X	Y	координат характерной точки	квадратическая погрешность положения характерной точки (M <sub>t</sub> ), м	обозначения точки на местности (при наличии)
1	2	3	4	5	6
–	–	–	–	–	–



## ГРАФИЧЕСКОЕ ОПИСАНИЕ

местоположения границ населенных пунктов, территориальных зон,  
особо охраняемых природных территорий,  
зон с особыми условиями использования территории

Территориальная жилая зона Ж (с. Петушки)

(наименование объекта, местоположение границ которого описано (далее - объект))

### Раздел 1

Сведения об объекте		
№ п/п	Характеристики объекта	Описание характеристик
1	2	3
1	Местоположение объекта	303508, Орловская область, муниципальный район Новосильский, сельское поселение Петушенское, село Петушки
2	Площадь объекта +/- величина погрешности определения площади (Р+/- Дельта Р)	1023049 кв.м ± 354.01 кв.м
3	Иные характеристики объекта	—



## Раздел 2

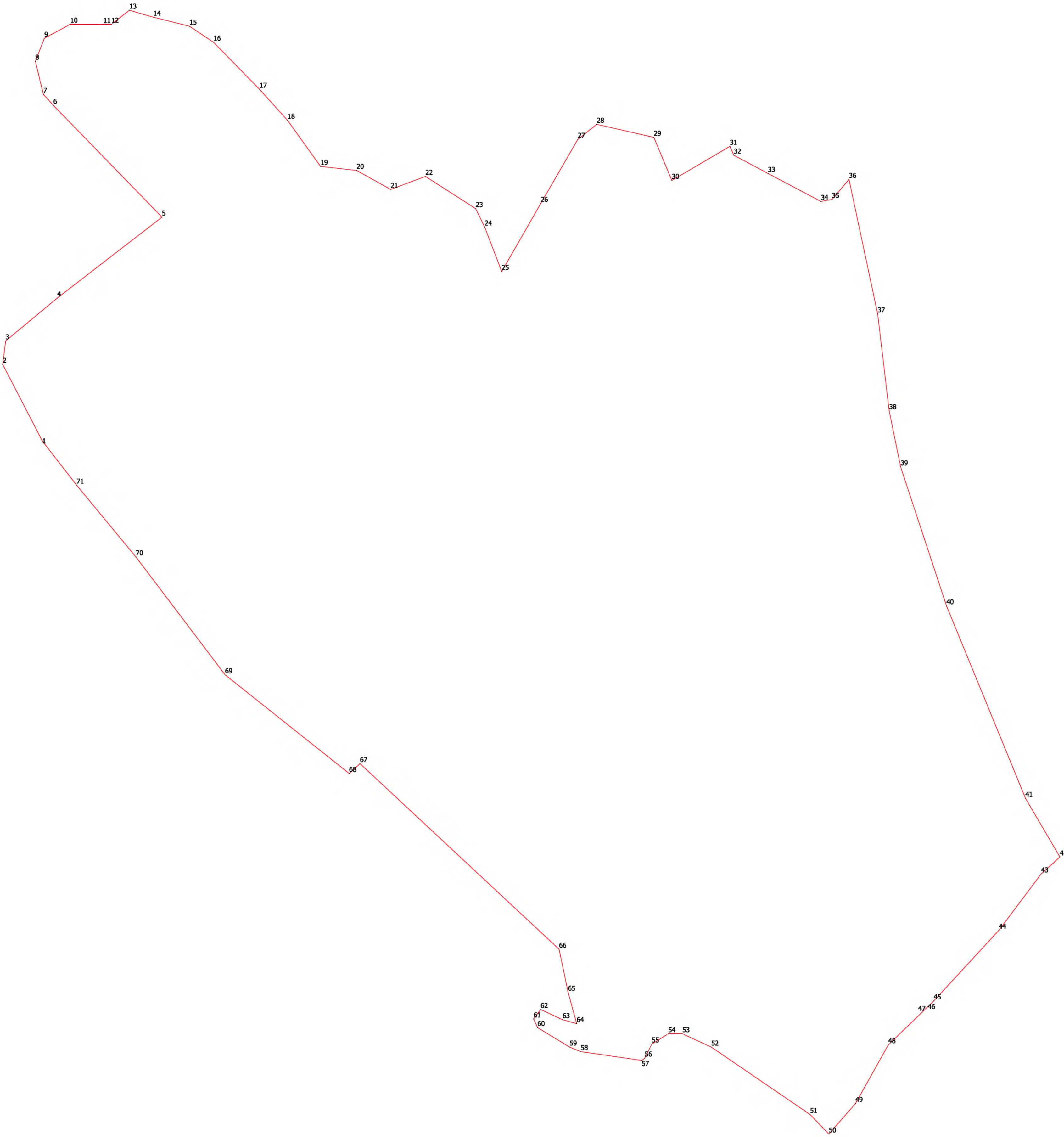
Сведения о местоположении границ объекта					
1. Система координат <u>МСК-57, зона 2</u>					
2. Сведения о характерных точках границ объекта					
Обозначение характерных точек границ	Координаты, м		Метод определения координат характерной точки	Средняя квадратическая погрешность положения характерной точки ( $M_i$ ), м	Описание обозначения точки на местности (при наличии)
	X	Y			
1	2	3	4	5	6
1	354676.00	2157437.46	Картометрический метод	0.10	–
2	354772.38	2157387.59	Картометрический метод	0.10	–
3	354801.96	2157391.34	Картометрический метод	0.10	–
4	354856.01	2157456.45	Картометрический метод	0.10	–
5	354958.05	2157588.56	Картометрический метод	0.10	–
6	355099.04	2157451.54	Картометрический метод	0.10	–
7	355112.93	2157438.91	Картометрический метод	0.10	–
8	355154.59	2157428.82	Картометрический метод	0.10	–
9	355183.62	2157440.19	Картометрический метод	0.10	–
10	355201.30	2157472.99	Картометрический метод	0.10	–
11	355201.30	2157514.68	Картометрический метод	0.10	–
12	355201.29	2157524.77	Картометрический метод	0.10	–
13	355218.98	2157547.49	Картометрический метод	0.10	–
14	355210.15	2157577.80	Картометрический метод	0.10	–
15	355198.79	2157623.24	Картометрический метод	0.10	–
16	355178.60	2157653.55	Картометрический метод	0.10	–
17	355119.25	2157711.61	Картометрический метод	0.10	–
18	355080.12	2157746.97	Картометрический метод	0.10	–
19	355022.03	2157788.64	Картометрический метод	0.10	–
20	355016.97	2157834.09	Картометрический метод	0.10	–
21	354992.99	2157877.01	Картометрический метод	0.10	–
22	355009.43	2157920.94	Картометрический метод	0.10	–
23	354968.74	2157984.31	Картометрический метод	0.10	–
24	354945.52	2157995.65	Картометрический метод	0.10	–
25	354889.46	2158017.15	Картометрический метод	0.10	–
26	354975.31	2158066.40	Картометрический	0.10	–

			метод		
27	355056.11	2158113.10	Картометрический метод	0.10	—
28	355075.06	2158137.10	Картометрический метод	0.10	—
29	355058.64	2158209.05	Картометрический метод	0.10	—
30	355004.36	2158231.78	Картометрический метод	0.10	—
31	355047.29	2158305.00	Картометрический метод	0.10	—
32	355036.15	2158309.97	Картометрический метод	0.10	—
33	355013.19	2158352.98	Картометрический метод	0.10	—
34	354977.84	2158419.89	Картометрический метод	0.10	—
35	354980.37	2158433.78	Картометрический метод	0.10	—
36	355005.61	2158455.23	Картометрический метод	0.10	—
37	354835.96	2158491.43	Картометрический метод	0.10	—
38	354713.79	2158505.92	Картометрический метод	0.10	—
39	354643.05	2158520.37	Картометрический метод	0.10	—
40	354467.82	2158578.24	Картометрический метод	0.10	—
41	354225.07	2158677.91	Картометрический метод	0.10	—
42	354151.12	2158721.31	Картометрический метод	0.10	—
43	354129.65	2158697.58	Картометрический метод	0.10	—
44	354058.52	2158644.23	Картометрический метод	0.10	—
45	353969.62	2158562.22	Картометрический метод	0.10	—
46	353962.49	2158554.83	Картометрический метод	0.10	—
47	353955.10	2158547.19	Картометрический метод	0.10	—
48	353914.29	2158504.92	Картометрический метод	0.10	—
49	353840.20	2158463.42	Картометрический метод	0.10	—
50	353801.67	2158429.84	Картометрический метод	0.10	—
51	353826.36	2158406.12	Картометрический метод	0.10	—
52	353911.32	2158281.63	Картометрический метод	0.10	—
53	353928.10	2158245.08	Картометрический метод	0.10	—
54	353928.10	2158227.29	Картометрический метод	0.10	—
55	353915.28	2158206.54	Картометрический метод	0.10	—
56	353897.47	2158197.65	Картометрический метод	0.10	—
57	353894.50	2158193.82	Картометрический метод	0.10	—
58	353905.66	2158116.74	Картометрический метод	0.10	—
59	353911.33	2158102.80	Картометрический метод	0.10	—
60	353936.01	2158062.31	Картометрический	0.10	—

			метод		
61	353946.87	2158057.38	Картометрический метод	0.10	–
62	353958.75	2158066.27	Картометрический метод	0.10	–
63	353945.89	2158093.91	Картометрический метод	0.10	–
64	353940.95	2158111.71	Картометрический метод	0.10	–
65	353980.47	2158100.85	Картометрический метод	0.10	–
66	354034.71	2158089.54	Картометрический метод	0.10	–
67	354268.85	2157838.40	Картометрический метод	0.10	–
68	354256.43	2157824.68	Картометрический метод	0.10	–
69	354380.83	2157668.19	Картометрический метод	0.10	–
70	354529.62	2157555.59	Картометрический метод	0.10	–
71	354620.01	2157480.87	Картометрический метод	0.10	–
1	354676.00	2157437.46	Картометрический метод	0.10	–

### 3. Сведения о характерных точках части (частей) границы объекта

Обозначение характерных точек части границы	Координаты, м		Метод определения координат характерной точки	Средняя квадратическая погрешность положения характерной точки (M <sub>t</sub> ), м	Описание обозначения точки на местности (при наличии)
	X	Y			
1	2	3	4	5	6
–	–	–	–	–	–



## ГРАФИЧЕСКОЕ ОПИСАНИЕ

местоположения границ населенных пунктов, территориальных зон,  
особо охраняемых природных территорий,  
зон с особыми условиями использования территории

Территориальная жилая зона Ж (д. Хутор)

(наименование объекта, местоположение границ которого описано (далее - объект))

### Раздел 1

Сведения об объекте		
№ п/п	Характеристики объекта	Описание характеристик
1	2	3
1	Местоположение объекта	303508, Орловская область, муниципальный район Новосильский, сельское поселение Петушенское, деревня Хутор
2	Площадь объекта +/- величина погрешности определения площади (Р+/- Дельта Р)	422475 кв.м ± 227.49 кв.м
3	Иные характеристики объекта	—

## Раздел 2

Сведения о местоположении границ объекта					
1. Система координат <u>МСК-57, зона 2</u>					
2. Сведения о характерных точках границ объекта					
Обозначение характерных точек границ	Координаты, м		Метод определения координат характерной точки	Средняя квадратическая погрешность положения характерной точки ( $M_i$ ), м	Описание обозначения точки на местности (при наличии)
	X	Y			
1	2	3	4	5	6
Зона1(1)	–	–	–	–	–
1	353882.08	2156630.33	Картометрический метод	0.10	–
2	353937.09	2156555.29	Картометрический метод	0.10	–
3	353948.97	2156549.86	Картометрический метод	0.10	–
4	353978.51	2156553.93	Картометрический метод	0.10	–
5	353995.43	2156529.53	Картометрический метод	0.10	–
6	354050.14	2156543.67	Картометрический метод	0.10	–
7	354045.15	2156568.63	Картометрический метод	0.10	–
8	354125.53	2156592.30	Картометрический метод	0.10	–
9	354210.41	2156623.88	Картометрический метод	0.10	–
10	354431.35	2156720.51	Картометрический метод	0.10	–
11	354454.14	2156673.76	Картометрический метод	0.10	–
12	354487.74	2156686.54	Картометрический метод	0.10	–
13	354465.26	2156738.01	Картометрический метод	0.10	–
14	354584.92	2156779.21	Картометрический метод	0.10	–
15	354637.88	2156780.91	Картометрический метод	0.10	–
16	354674.89	2156790.08	Картометрический метод	0.10	–
17	354674.34	2156839.13	Картометрический метод	0.10	–
18	354607.78	2156973.92	Картометрический метод	0.10	–
19	354507.94	2157012.19	Картометрический метод	0.10	–
20	354481.73	2157014.68	Картометрический метод	0.10	–
21	354424.33	2156995.96	Картометрический метод	0.10	–
22	354343.62	2156955.61	Картометрический метод	0.10	–
23	354220.49	2156889.88	Картометрический метод	0.10	–
24	354151.43	2156854.11	Картометрический метод	0.10	–
25	354075.72	2156839.55	Картометрический метод	0.10	–

26	353982.54	2156810.43	Картометрический метод	0.10	—
27	353977.55	2156782.56	Картометрический метод	0.10	—
28	353966.31	2156777.15	Картометрический метод	0.10	—
29	353945.10	2156735.55	Картометрический метод	0.10	—
30	353912.65	2156717.25	Картометрический метод	0.10	—
31	353925.13	2156654.43	Картометрический метод	0.10	—
32	353899.75	2156641.12	Картометрический метод	0.10	—
1	353882.08	2156630.33	Картометрический метод	0.10	—
Зона1(2)	—	—	—	—	—
33	353116.70	2157151.76	Картометрический метод	0.10	—
34	353334.10	2157356.63	Картометрический метод	0.10	—
35	353380.28	2157426.94	Картометрический метод	0.10	—
36	353402.33	2157442.33	Картометрический метод	0.10	—
37	353492.81	2157370.15	Картометрический метод	0.10	—
38	353557.91	2157306.71	Картометрический метод	0.10	—
39	353571.85	2157307.13	Картометрический метод	0.10	—
40	353727.01	2157203.03	Картометрический метод	0.10	—
41	353737.41	2157217.07	Картометрический метод	0.10	—
42	354057.73	2157070.63	Картометрический метод	0.10	—
43	354187.10	2157028.83	Картометрический метод	0.10	—
44	354191.06	2157003.24	Картометрический метод	0.10	—
45	354266.77	2156969.13	Картометрический метод	0.10	—
46	354326.67	2156990.56	Картометрический метод	0.10	—
47	354431.83	2157087.99	Картометрический метод	0.10	—
48	354414.62	2157082.38	Картометрический метод	0.10	—
49	354391.44	2157079.39	Картометрический метод	0.10	—
50	354365.65	2157088.36	Картометрический метод	0.10	—
51	354332.38	2157098.09	Картометрический метод	0.10	—
52	354287.15	2157125.39	Картометрический метод	0.10	—
53	354263.71	2157137.60	Картометрический метод	0.10	—
54	354221.86	2157143.31	Картометрический метод	0.10	—
55	354170.19	2157146.67	Картометрический метод	0.10	—
56	354083.17	2157182.18	Картометрический метод	0.10	—
57	354024.05	2157206.89	Картометрический метод	0.10	—
58	353943.16	2157245.05	Картометрический метод	0.10	—

			метод		
59	353927.92	2157271.87	Картометрический метод	0.10	—
60	353866.23	2157305.33	Картометрический метод	0.10	—
61	353796.12	2157336.01	Картометрический метод	0.10	—
62	353707.25	2157372.76	Картометрический метод	0.10	—
63	353656.91	2157398.83	Картометрический метод	0.10	—
64	353599.86	2157423.18	Картометрический метод	0.10	—
65	353560.67	2157445.28	Картометрический метод	0.10	—
66	353540.96	2157470.84	Картометрический метод	0.10	—
67	353542.23	2157525.48	Картометрический метод	0.10	—
68	353539.49	2157586.94	Картометрический метод	0.10	—
69	353534.46	2157605.23	Картометрический метод	0.10	—
70	353524.06	2157645.67	Картометрический метод	0.10	—
71	353526.07	2157653.55	Картометрический метод	0.10	—
72	353572.77	2157611.13	Картометрический метод	0.10	—
73	353611.70	2157585.07	Картометрический метод	0.10	—
74	353623.19	2157575.21	Картометрический метод	0.10	—
75	353641.18	2157576.14	Картометрический метод	0.10	—
76	353648.63	2157578.93	Картометрический метод	0.10	—
77	353661.34	2157586.07	Картометрический метод	0.10	—
78	353665.08	2157590.84	Картометрический метод	0.10	—
79	353651.62	2157600.23	Картометрический метод	0.10	—
80	353612.79	2157627.43	Картометрический метод	0.10	—
81	353587.04	2157646.14	Картометрический метод	0.10	—
82	353568.78	2157659.65	Картометрический метод	0.10	—
83	353539.56	2157680.43	Картометрический метод	0.10	—
84	353512.63	2157699.54	Картометрический метод	0.10	—
85	353487.61	2157717.68	Картометрический метод	0.10	—
86	353454.88	2157742.10	Картометрический метод	0.10	—
87	353415.29	2157768.06	Картометрический метод	0.10	—
88	353415.28	2157768.06	Картометрический метод	0.10	—
89	353396.33	2157767.16	Картометрический метод	0.10	—
90	353377.71	2157717.78	Картометрический метод	0.10	—
91	353360.70	2157676.61	Картометрический метод	0.10	—
92	353355.43	2157669.17	Картометрический	0.10	—



			метод		
93	353349.70	2157657.48	Картометрический метод	0.10	–
94	353342.59	2157647.41	Картометрический метод	0.10	–
95	353332.75	2157637.11	Картометрический метод	0.10	–
96	353295.45	2157584.42	Картометрический метод	0.10	–
97	353252.88	2157540.45	Картометрический метод	0.10	–
98	353236.69	2157525.46	Картометрический метод	0.10	–
99	353234.01	2157522.47	Картометрический метод	0.10	–
100	353229.21	2157518.55	Картометрический метод	0.10	–
101	353177.70	2157470.94	Картометрический метод	0.10	–
102	353185.50	2157457.12	Картометрический метод	0.10	–
103	353208.90	2157415.61	Картометрический метод	0.10	–
104	353223.09	2157384.40	Картометрический метод	0.10	–
105	353216.00	2157367.38	Картометрический метод	0.10	–
106	353166.35	2157326.24	Картометрический метод	0.10	–
107	353094.01	2157280.85	Картометрический метод	0.10	–
108	353076.98	2157265.25	Картометрический метод	0.10	–
109	353069.89	2157238.29	Картометрический метод	0.10	–
110	353072.73	2157222.69	Картометрический метод	0.10	–
111	353084.07	2157197.16	Картометрический метод	0.10	–
33	353116.70	2157151.76	Картометрический метод	0.10	–

3. Сведения о характерных точках части (частей) границы объекта

Обозначение характерных точек части границы	Координаты, м		Метод определения координат характерной точки	Средняя квадратическая погрешность положения характерной точки ( $M_t$ ), м	Описание обозначения точки на местности (при наличии)
	X	Y			
1	2	3	4	5	6
–	–	–	–	–	–



## ГРАФИЧЕСКОЕ ОПИСАНИЕ

местоположения границ населенных пунктов, территориальных зон,  
особо охраняемых природных территорий,  
зон с особыми условиями использования территории

Территориальная жилая зона Ж (с. Шейно)

(наименование объекта, местоположение границ которого описано (далее - объект))

### Раздел 1

Сведения об объекте		
№ п/п	Характеристики объекта	Описание характеристик
1	2	3
1	Местоположение объекта	303508, Орловская область, муниципальный район Новосильский, сельское поселение Петушенское, село Шейно
2	Площадь объекта +/- величина погрешности определения площади (Р+/- Дельта Р)	516162 кв.м ± 251,46 кв.м
3	Иные характеристики объекта	—

## Раздел 2

Сведения о местоположении границ объекта					
1. Система координат <u>МСК-57, зона 2</u>					
2. Сведения о характерных точках границ объекта					
Обозначение характерных точек границ	Координаты, м		Метод определения координат характерной точки	Средняя квадратическая погрешность положения характерной точки ( $M_i$ ), м	Описание обозначения точки на местности (при наличии)
	X	Y			
1	2	3	4	5	6
Зона1(1)	–	–	–	–	–
1	355189.08	2163658.04	Картометрический метод	0.10	–
2	355189.67	2163625.25	Картометрический метод	0.10	–
3	355307.65	2163643.37	Картометрический метод	0.10	–
4	355292.61	2163554.38	Картометрический метод	0.10	–
5	355259.08	2163556.35	Картометрический метод	0.10	–
6	355257.36	2163519.62	Картометрический метод	0.10	–
7	355332.28	2163498.09	Картометрический метод	0.10	–
8	355275.31	2163327.76	Картометрический метод	0.10	–
9	355213.96	2163077.37	Картометрический метод	0.10	–
10	355162.04	2162861.50	Картометрический метод	0.10	–
11	355177.51	2162839.02	Картометрический метод	0.10	–
12	355192.83	2162823.87	Картометрический метод	0.10	–
13	355199.83	2162816.94	Картометрический метод	0.10	–
14	355220.91	2162779.33	Картометрический метод	0.10	–
15	355249.08	2162806.23	Картометрический метод	0.10	–
16	355255.61	2162816.84	Картометрический метод	0.10	–
17	355277.16	2162866.64	Картометрический метод	0.10	–
18	355297.79	2162911.95	Картометрический метод	0.10	–
19	355329.64	2162962.19	Картометрический метод	0.10	–
20	355347.15	2162996.75	Картометрический метод	0.10	–
21	355353.86	2163019.17	Картометрический метод	0.10	–
22	355357.91	2163061.35	Картометрический метод	0.10	–
23	355363.29	2163151.50	Картометрический метод	0.10	–
24	355369.58	2163180.21	Картометрический метод	0.10	–
25	355379.00	2163199.06	Картометрический метод	0.10	–

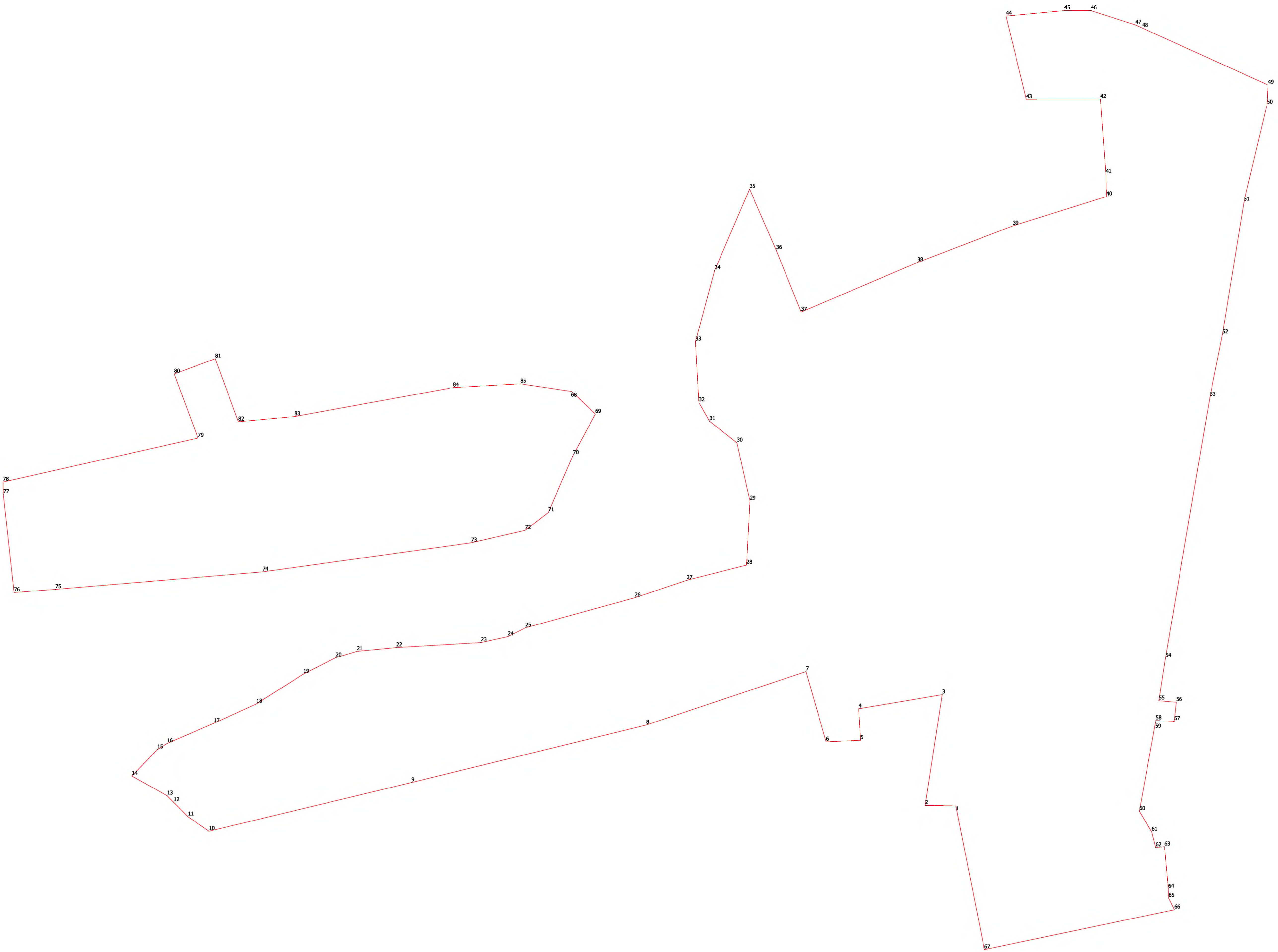
26	355410.99	2163315.58	Картометрический метод	0.10	—
27	355429.67	2163371.05	Картометрический метод	0.10	—
28	355445.84	2163434.64	Картометрический метод	0.10	—
29	355514.20	2163438.26	Картометрический метод	0.10	—
30	355576.23	2163424.45	Картометрический метод	0.10	—
31	355599.31	2163395.25	Картометрический метод	0.10	—
32	355619.23	2163383.94	Картометрический метод	0.10	—
33	355683.97	2163380.31	Картометрический метод	0.10	—
34	355760.03	2163400.69	Картометрический метод	0.10	—
35	355846.87	2163437.97	Картометрический метод	0.10	—
36	355781.70	2163466.35	Картометрический метод	0.10	—
37	355715.69	2163492.98	Картометрический метод	0.10	—
38	355768.57	2163617.04	Картометрический метод	0.10	—
39	355807.58	2163718.73	Картометрический метод	0.10	—
40	355838.83	2163818.38	Картометрический метод	0.10	—
41	355862.79	2163817.86	Картометрический метод	0.10	—
42	355942.74	2163812.09	Картометрический метод	0.10	—
43	355942.55	2163733.15	Картометрический метод	0.10	—
44	356031.29	2163711.39	Картометрический метод	0.10	—
45	356037.13	2163773.73	Картометрический метод	0.10	—
46	356037.12	2163802.01	Картометрический метод	0.10	—
47	356021.86	2163849.57	Картометрический метод	0.10	—
48	356018.58	2163856.73	Картометрический метод	0.10	—
49	355957.89	2163990.79	Картометрический метод	0.10	—
50	355936.53	2163989.69	Картометрический метод	0.10	—
51	355833.14	2163965.22	Картометрический метод	0.10	—
52	355691.59	2163942.23	Картометрический метод	0.10	—
53	355625.12	2163928.93	Картометрический метод	0.10	—
54	355346.66	2163881.47	Картометрический метод	0.10	—
55	355301.19	2163874.45	Картометрический метод	0.10	—
56	355299.56	2163892.94	Картометрический метод	0.10	—
57	355279.35	2163890.78	Картометрический метод	0.10	—
58	355280.09	2163871.19	Картометрический метод	0.10	—
59	355277.04	2163870.72	Картометрический метод	0.10	—

60	355183.37	2163853.61	Картометрический метод	0.10	–
61	355161.22	2163866.91	Картометрический метод	0.10	–
62	355144.73	2163871.11	Картометрический метод	0.10	–
63	355145.57	2163880.40	Картометрический метод	0.10	–
64	355100.47	2163884.51	Картометрический метод	0.10	–
65	355090.69	2163884.87	Картометрический метод	0.10	–
66	355078.30	2163890.97	Картометрический метод	0.10	–
67	355035.84	2163688.41	Картометрический метод	0.10	–
1	355189.08	2163658.04	Картометрический метод	0.10	–
Зона1(2)	–	–	–	–	–
68	355631.00	2163248.35	Картометрический метод	0.10	–
69	355606.88	2163273.54	Картометрический метод	0.10	–
70	355562.94	2163249.74	Картометрический метод	0.10	–
71	355501.91	2163223.28	Картометрический метод	0.10	–
72	355482.93	2163198.74	Картометрический метод	0.10	–
73	355469.64	2163141.12	Картометрический метод	0.10	–
74	355438.61	2162918.76	Картометрический метод	0.10	–
75	355419.96	2162697.59	Картометрический метод	0.10	–
76	355416.63	2162653.64	Картометрический метод	0.10	–
77	355521.23	2162642.20	Картометрический метод	0.10	–
78	355534.46	2162641.93	Картометрический метод	0.10	–
79	355581.31	2162849.76	Картометрический метод	0.10	–
80	355649.68	2162824.42	Картометрический метод	0.10	–
81	355665.88	2162868.10	Картометрический метод	0.10	–
82	355598.71	2162892.83	Картометрический метод	0.10	–
83	355604.29	2162952.73	Картометрический метод	0.10	–
84	355635.08	2163121.59	Картометрический метод	0.10	–
85	355639.15	2163193.57	Картометрический метод	0.10	–
68	355631.00	2163248.35	Картометрический метод	0.10	–

3. Сведения о характерных точках части (частей) границы объекта

Обозначение характерных точек части границы	Координаты, м		Метод определения координат характерной точки	Средняя квадратическая погрешность положения характерной точки (M <sub>i</sub> ), м	Описание обозначения точки на местности (при наличии)
	X	Y			
1	2	3	4	5	6

-	-	-	-	-	-
---	---	---	---	---	---





## ГРАФИЧЕСКОЕ ОПИСАНИЕ

местоположения границ населенных пунктов, территориальных зон,  
особо охраняемых природных территорий,  
зон с особыми условиями использования территории

Территориальная производственная зона, зоны инженерной и транспортной инфраструктуры I-V классов опасности ПП  
(наименование объекта, местоположение границ которого описано (далее - объект))

### Раздел 1

Сведения об объекте		
№ п/п	Характеристики объекта	Описание характеристик
1	2	3
1	Местоположение объекта	Орловская область, муниципальный район Новосильский, сельское поселение Петушенское
2	Площадь объекта +/- величина погрешности определения площади (Р+/- Дельта Р)	253206 кв.м ± 880,59 кв.м
3	Иные характеристики объекта	—

## Раздел 2

Сведения о местоположении границ объекта					
1. Система координат <u>МСК-57, зона 2</u>					
2. Сведения о характерных точках границ объекта					
Обозначение характерных точек границ	Координаты, м		Метод определения координат характерной точки	Средняя квадратическая погрешность положения характерной точки ( $M_t$ ), м	Описание обозначения точки на местности (при наличии)
	X	Y			
1	2	3	4	5	6
Зона1(1)	–	–	–	–	–
1	351403.01	2164100.92	Картометрический метод	0.50	–
2	351385.97	2164102.89	Картометрический метод	0.50	–
3	351380.30	2164100.24	Картометрический метод	0.50	–
4	351380.29	2164100.23	Картометрический метод	0.50	–
5	351397.68	2164100.45	Картометрический метод	0.50	–
1	351403.01	2164100.92	Картометрический метод	0.50	–
Зона1(2)	–	–	–	–	–
6	352593.95	2158459.55	Картометрический метод	0.50	–
7	352454.35	2158563.96	Картометрический метод	0.50	–
8	352438.91	2158572.51	Картометрический метод	0.50	–
9	352405.32	2158590.41	Картометрический метод	0.50	–
10	352371.63	2158609.47	Картометрический метод	0.50	–
11	352351.74	2158621.45	Картометрический метод	0.50	–
12	352312.33	2158644.61	Картометрический метод	0.50	–
13	352260.07	2158674.45	Картометрический метод	0.50	–
14	352208.09	2158703.33	Картометрический метод	0.50	–
15	352154.99	2158732.72	Картометрический метод	0.50	–
16	352084.57	2158772.46	Картометрический метод	0.50	–
17	352014.38	2158812.00	Картометрический метод	0.50	–
18	351960.78	2158841.45	Картометрический метод	0.50	–
19	351888.55	2158880.96	Картометрический метод	0.50	–
20	351867.32	2158891.10	Картометрический метод	0.50	–
21	351846.32	2158900.34	Картометрический метод	0.50	–
22	351827.39	2158910.92	Картометрический метод	0.50	–
23	351810.19	2158924.62	Картометрический метод	0.50	–
24	351793.75	2158940.34	Картометрический	0.50	–

			метод		
25	351761.90	2158976.03	Картометрический метод	0.50	—
26	351703.37	2159042.77	Картометрический метод	0.50	—
27	351629.56	2159125.09	Картометрический метод	0.50	—
28	351561.31	2159203.62	Картометрический метод	0.50	—
29	351488.81	2159283.17	Картометрический метод	0.50	—
30	351417.08	2159360.43	Картометрический метод	0.50	—
31	351355.76	2159432.02	Картометрический метод	0.50	—
32	351285.67	2159515.99	Картометрический метод	0.50	—
33	351214.28	2159601.09	Картометрический метод	0.50	—
34	351150.09	2159679.26	Картометрический метод	0.50	—
35	351117.83	2159718.65	Картометрический метод	0.50	—
36	351079.37	2159765.69	Картометрический метод	0.50	—
37	351035.23	2159819.39	Картометрический метод	0.50	—
38	350994.49	2159868.61	Картометрический метод	0.50	—
39	350957.13	2159914.26	Картометрический метод	0.50	—
40	350909.05	2159972.43	Картометрический метод	0.50	—
41	350903.27	2159978.93	Картометрический метод	0.50	—
42	350820.48	2160061.89	Картометрический метод	0.50	—
43	350722.65	2160159.94	Картометрический метод	0.50	—
44	350702.94	2160177.31	Картометрический метод	0.50	—
45	350650.86	2160224.62	Картометрический метод	0.50	—
46	350650.86	2160224.61	Картометрический метод	0.50	—
47	350746.53	2160126.85	Картометрический метод	0.50	—
48	350814.25	2160044.76	Картометрический метод	0.50	—
49	350920.34	2159916.16	Картометрический метод	0.50	—
50	351078.85	2159728.83	Картометрический метод	0.50	—
51	351075.69	2159725.95	Картометрический метод	0.50	—
52	351093.93	2159703.65	Картометрический метод	0.50	—
53	351097.61	2159707.27	Картометрический метод	0.50	—
54	351117.66	2159682.97	Картометрический метод	0.50	—
55	351335.33	2159420.08	Картометрический метод	0.50	—
56	351462.16	2159277.34	Картометрический метод	0.50	—
57	351614.80	2159106.44	Картометрический метод	0.50	—
58	351772.98	2158927.54	Картометрический	0.50	—

			метод		
59	351810.97	2158893.31	Картометрический метод	0.50	—
60	351837.31	2158877.77	Картометрический метод	0.50	—
61	351960.73	2158814.68	Картометрический метод	0.50	—
62	352449.04	2158540.97	Картометрический метод	0.50	—
63	352485.89	2158518.70	Картометрический метод	0.50	—
64	352547.10	2158472.68	Картометрический метод	0.50	—
65	352544.47	2158469.48	Картометрический метод	0.50	—
66	352547.46	2158466.84	Картометрический метод	0.50	—
67	352550.11	2158470.05	Картометрический метод	0.50	—
68	352558.88	2158462.38	Картометрический метод	0.50	—
69	352671.95	2158363.52	Картометрический метод	0.50	—
70	352871.67	2158198.39	Картометрический метод	0.50	—
71	353287.68	2157858.22	Картометрический метод	0.50	—
72	353358.89	2157808.05	Картометрический метод	0.50	—
73	353400.47	2157778.76	Картометрический метод	0.50	—
74	353415.29	2157768.06	Картометрический метод	0.50	—
75	353454.88	2157742.10	Картометрический метод	0.50	—
76	353487.61	2157717.68	Картометрический метод	0.50	—
77	353512.63	2157699.54	Картометрический метод	0.50	—
78	353539.56	2157680.43	Картометрический метод	0.50	—
79	353568.78	2157659.65	Картометрический метод	0.50	—
80	353587.04	2157646.14	Картометрический метод	0.50	—
81	353612.79	2157627.43	Картометрический метод	0.50	—
82	353651.62	2157600.23	Картометрический метод	0.50	—
83	353665.08	2157590.84	Картометрический метод	0.50	—
84	353684.29	2157577.44	Картометрический метод	0.50	—
85	353716.81	2157553.65	Картометрический метод	0.50	—
86	353755.05	2157525.21	Картометрический метод	0.50	—
87	353785.45	2157503.89	Картометрический метод	0.50	—
88	353834.03	2157477.72	Картометрический метод	0.50	—
89	353839.05	2157475.69	Картометрический метод	0.50	—
90	353876.59	2157454.05	Картометрический метод	0.50	—
91	353894.05	2157443.98	Картометрический метод	0.50	—
92	353955.05	2157422.70	Картометрический	0.50	—

			метод		
93	354029.28	2157404.31	Картометрический метод	0.50	–
94	354030.07	2157407.49	Картометрический метод	0.50	–
95	354036.86	2157434.66	Картометрический метод	0.50	–
96	353993.26	2157445.77	Картометрический метод	0.50	–
97	353944.16	2157460.13	Картометрический метод	0.50	–
98	353894.64	2157476.95	Картометрический метод	0.50	–
99	353843.39	2157497.67	Картометрический метод	0.50	–
100	353797.03	2157522.64	Картометрический метод	0.50	–
101	353767.93	2157543.04	Картометрический метод	0.50	–
102	353729.87	2157571.36	Картометрический метод	0.50	–
103	353697.08	2157595.34	Картометрический метод	0.50	–
104	353664.23	2157618.26	Картометрический метод	0.50	–
105	353625.57	2157645.34	Картометрический метод	0.50	–
106	353600.05	2157663.89	Картометрический метод	0.50	–
107	353581.70	2157677.46	Картометрический метод	0.50	–
108	353552.31	2157698.36	Картометрический метод	0.50	–
109	353525.45	2157717.42	Картометрический метод	0.50	–
110	353500.64	2157735.41	Картометрический метод	0.50	–
111	353467.69	2157759.99	Картометрический метод	0.50	–
112	353417.42	2157794.51	Картометрический метод	0.50	–
113	353331.38	2157854.46	Картометрический метод	0.50	–
114	353246.12	2157919.86	Картометрический метод	0.50	–
115	352941.19	2158164.71	Картометрический метод	0.50	–
116	352727.65	2158339.87	Картометрический метод	0.50	–
6	352593.95	2158459.55	Картометрический метод	0.50	–
Зона(3)	–	–	–	–	–
117	358624.03	2159615.55	Картометрический метод	0.50	–
118	358624.88	2159676.70	Картометрический метод	0.50	–
119	358627.89	2159733.89	Картометрический метод	0.50	–
120	358632.80	2159791.56	Картометрический метод	0.50	–
121	358641.48	2159848.72	Картометрический метод	0.50	–
122	358659.27	2159904.45	Картометрический метод	0.50	–
123	358683.00	2159955.93	Картометрический метод	0.50	–
124	358683.93	2159957.60	Картометрический метод	0.50	–

125	358733.92	2160047.42	Картометрический метод	0.50	–
126	358757.18	2160094.54	Картометрический метод	0.50	–
127	358764.96	2160111.52	Картометрический метод	0.50	–
128	358770.51	2160129.15	Картометрический метод	0.50	–
129	358772.27	2160147.82	Картометрический метод	0.50	–
130	358770.64	2160192.39	Картометрический метод	0.50	–
131	358770.44	2160197.69	Картометрический метод	0.50	–
132	358764.25	2160246.76	Картометрический метод	0.50	–
133	358749.11	2160348.38	Картометрический метод	0.50	–
134	358736.32	2160456.98	Картометрический метод	0.50	–
135	358723.85	2160570.41	Картометрический метод	0.50	–
136	358717.18	2160627.99	Картометрический метод	0.50	–
137	358709.98	2160685.94	Картометрический метод	0.50	–
138	358705.51	2160714.72	Картометрический метод	0.50	–
139	358697.95	2160745.62	Картометрический метод	0.50	–
140	358682.49	2160804.01	Картометрический метод	0.50	–
141	358636.20	2160977.85	Картометрический метод	0.50	–
142	358605.72	2161093.35	Картометрический метод	0.50	–
143	358585.20	2161170.46	Картометрический метод	0.50	–
144	358561.76	2161260.38	Картометрический метод	0.50	–
145	358546.95	2161314.92	Картометрический метод	0.50	–
146	358517.83	2161423.68	Картометрический метод	0.50	–
147	358502.54	2161480.27	Картометрический метод	0.50	–
148	358485.63	2161537.26	Картометрический метод	0.50	–
149	358467.63	2161594.94	Картометрический метод	0.50	–
150	358431.02	2161711.12	Картометрический метод	0.50	–
151	358412.06	2161769.72	Картометрический метод	0.50	–
152	358393.01	2161827.27	Картометрический метод	0.50	–
153	358364.56	2161915.80	Картометрический метод	0.50	–
154	358362.10	2161923.42	Картометрический метод	0.50	–
155	358337.82	2161998.61	Картометрический метод	0.50	–
156	358317.79	2162057.69	Картометрический метод	0.50	–
157	358276.57	2162176.67	Картометрический метод	0.50	–
158	358234.38	2162297.45	Картометрический метод	0.50	–

159	358192.40	2162415.59	Картометрический метод	0.50	–
160	358151.69	2162533.49	Картометрический метод	0.50	–
161	358111.51	2162649.30	Картометрический метод	0.50	–
162	358092.08	2162705.42	Картометрический метод	0.50	–
163	358073.48	2162759.84	Картометрический метод	0.50	–
164	358057.61	2162812.60	Картометрический метод	0.50	–
165	358050.55	2162842.81	Картометрический метод	0.50	–
166	358048.81	2162858.60	Картометрический метод	0.50	–
167	358047.18	2162901.73	Картометрический метод	0.50	–
168	358051.37	2162946.17	Картометрический метод	0.50	–
169	358058.87	2162992.97	Картометрический метод	0.50	–
170	358076.77	2163089.90	Картометрический метод	0.50	–
171	358088.97	2163138.79	Картометрический метод	0.50	–
172	358104.30	2163186.47	Картометрический метод	0.50	–
173	358120.96	2163234.24	Картометрический метод	0.50	–
174	358155.41	2163334.63	Картометрический метод	0.50	–
175	358192.45	2163440.98	Картометрический метод	0.50	–
176	358229.43	2163549.36	Картометрический метод	0.50	–
177	358266.90	2163657.44	Картометрический метод	0.50	–
178	358285.52	2163713.31	Картометрический метод	0.50	–
179	358285.52	2163713.32	Картометрический метод	0.50	–
180	358263.58	2163720.25	Картометрический метод	0.50	–
181	358245.14	2163664.84	Картометрический метод	0.50	–
182	358207.67	2163556.83	Картометрический метод	0.50	–
183	358170.69	2163448.48	Картометрический метод	0.50	–
184	358133.67	2163342.15	Картометрический метод	0.50	–
185	358099.22	2163241.76	Картометрический метод	0.50	–
186	358082.49	2163193.78	Картометрический метод	0.50	–
187	358066.83	2163145.09	Картометрический метод	0.50	–
188	358054.27	2163094.78	Картометрический метод	0.50	–
189	358036.20	2162996.87	Картометрический метод	0.50	–
190	358028.55	2162949.07	Картометрический метод	0.50	–
191	358024.14	2162902.37	Картометрический метод	0.50	–
192	358025.86	2162856.90	Картометрический метод	0.50	–

193	358027.84	2162838.91	Картометрический метод	0.50	–
194	358035.38	2162806.67	Картометрический метод	0.50	–
195	358051.58	2162752.80	Картометрический метод	0.50	–
196	358070.32	2162697.94	Картометрический метод	0.50	–
197	358089.78	2162641.76	Картометрический метод	0.50	–
198	358129.95	2162525.96	Картометрический метод	0.50	–
199	358170.70	2162408.00	Картометрический метод	0.50	–
200	358212.69	2162289.80	Картометрический метод	0.50	–
201	358254.85	2162169.12	Картометрический метод	0.50	–
202	358296.04	2162050.24	Картометрический метод	0.50	–
203	358315.98	2161991.39	Картометрический метод	0.50	–
204	358342.67	2161908.75	Картометрический метод	0.50	–
205	358371.14	2161820.14	Картометрический метод	0.50	–
206	358390.20	2161762.58	Картометрический метод	0.50	–
207	358409.11	2161704.12	Картометрический метод	0.50	–
208	358445.67	2161588.05	Картометрический метод	0.50	–
209	358463.63	2161530.56	Картометрический метод	0.50	–
210	358480.41	2161474.00	Картометрический метод	0.50	–
211	358495.62	2161417.71	Картометрический метод	0.50	–
212	358524.75	2161308.93	Картометрический метод	0.50	–
213	358539.54	2161254.46	Картометрический метод	0.50	–
214	358562.96	2161164.61	Картометрический метод	0.50	–
215	358583.48	2161087.46	Картометрический метод	0.50	–
216	358613.97	2160971.97	Картометрический метод	0.50	–
217	358660.26	2160798.10	Картометрический метод	0.50	–
218	358675.66	2160739.93	Картометрический метод	0.50	–
219	358682.94	2160710.22	Картометрический метод	0.50	–
220	358687.19	2160682.76	Картометрический метод	0.50	–
221	358694.33	2160625.25	Картометрический метод	0.50	–
222	358701.01	2160567.83	Картометрический метод	0.50	–
223	358713.48	2160454.37	Картометрический метод	0.50	–
224	358726.31	2160345.33	Картометрический метод	0.50	–
225	358741.46	2160243.63	Картометрический метод	0.50	–
226	358747.48	2160195.82	Картометрический метод	0.50	–



227	358749.22	2160148.48	Картометрический метод	0.50	—
228	358747.85	2160133.73	Картометрический метод	0.50	—
229	358743.45	2160119.80	Картометрический метод	0.50	—
230	358736.42	2160104.41	Картометрический метод	0.50	—
231	358713.54	2160058.12	Картометрический метод	0.50	—
232	358662.49	2159966.35	Картометрический метод	0.50	—
233	358637.79	2159912.80	Картометрический метод	0.50	—
234	358619.01	2159853.98	Картометрический метод	0.50	—
235	358609.95	2159794.27	Картометрический метод	0.50	—
236	358604.95	2159735.47	Картометрический метод	0.50	—
237	358601.89	2159677.47	Картометрический метод	0.50	—
238	358600.70	2159586.87	Картометрический метод	0.50	—
117	358624.03	2159615.55	Картометрический метод	0.50	—
Зона1(4)	—	—	—	—	—
239	350225.75	2160601.47	Картометрический метод	0.50	—
240	350161.88	2160658.12	Картометрический метод	0.50	—
241	350141.22	2160676.41	Картометрический метод	0.50	—
242	349946.41	2160821.14	Картометрический метод	0.50	—
243	349735.11	2161029.59	Картометрический метод	0.50	—
244	349733.52	2161040.45	Картометрический метод	0.50	—
245	349709.19	2161065.12	Картометрический метод	0.50	—
246	349644.19	2161138.92	Картометрический метод	0.50	—
247	349583.20	2161216.26	Картометрический метод	0.50	—
248	349485.47	2161345.73	Картометрический метод	0.50	—
249	349228.03	2161690.65	Картометрический метод	0.50	—
250	349000.71	2161988.89	Картометрический метод	0.50	—
251	348924.83	2162090.01	Картометрический метод	0.50	—
252	348896.27	2162127.13	Картометрический метод	0.50	—
253	348890.64	2162118.43	Картометрический метод	0.50	—
254	348882.44	2162105.74	Картометрический метод	0.50	—
255	348882.45	2162105.74	Картометрический метод	0.50	—
256	348905.72	2162075.49	Картометрический метод	0.50	—
257	348981.54	2161974.45	Картометрический метод	0.50	—
258	349372.85	2161456.99	Картометрический метод	0.50	—
259	349564.17	2161201.64	Картометрический метод	0.50	—


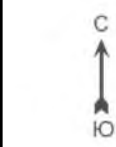
			метод		
260	349625.76	2161123.56	Картометрический метод	0.50	—
261	349691.64	2161048.76	Картометрический метод	0.50	—
262	349721.45	2161018.54	Картометрический метод	0.50	—
263	349774.34	2160969.33	Картометрический метод	0.50	—
264	350084.79	2160694.34	Картометрический метод	0.50	—
265	350117.84	2160672.57	Картометрический метод	0.50	—
239	350225.75	2160601.47	Картометрический метод	0.50	—
Зона(5)	—	—	—	—	—
266	349748.41	2158480.24	Картометрический метод	0.50	—
267	349793.56	2158540.10	Картометрический метод	0.50	—
268	349793.57	2158540.12	Картометрический метод	0.50	—
269	349781.09	2158529.33	Картометрический метод	0.50	—
270	349747.34	2158500.06	Картометрический метод	0.50	—
271	349747.78	2158479.53	Картометрический метод	0.50	—
266	349748.41	2158480.24	Картометрический метод	0.50	—
Зона(6)	—	—	—	—	—
272	355919.66	2155827.11	Картометрический метод	0.50	—
273	355872.81	2155906.15	Картометрический метод	0.50	—
274	355832.66	2156001.82	Картометрический метод	0.50	—
275	355794.04	2156088.55	Картометрический метод	0.50	—
276	355787.90	2156101.70	Картометрический метод	0.50	—
277	355785.43	2156091.21	Картометрический метод	0.50	—
278	355758.07	2156152.08	Картометрический метод	0.50	—
279	355750.13	2156173.28	Картометрический метод	0.50	—
280	355725.94	2156168.55	Картометрический метод	0.50	—
281	355726.59	2156167.08	Картометрический метод	0.50	—
282	355730.33	2156168.49	Картометрический метод	0.50	—
283	355776.30	2156072.06	Картометрический метод	0.50	—
284	355842.04	2155918.36	Картометрический метод	0.50	—
285	355866.66	2155867.18	Картометрический метод	0.50	—
286	355888.54	2155832.11	Картометрический метод	0.50	—
287	355884.27	2155831.90	Картометрический метод	0.50	—
288	355891.26	2155820.11	Картометрический метод	0.50	—
289	355897.23	2155826.38	Картометрический метод	0.50	—
272	355919.66	2155827.11	Картометрический метод	0.50	—

			метод		
Зона1(7)	–	–	–	–	–
290	351682.73	2164246.87	Картометрический метод	0.50	–
291	351706.38	2164265.88	Картометрический метод	0.50	–
292	351728.17	2164288.00	Картометрический метод	0.50	–
293	351742.86	2164315.99	Картометрический метод	0.50	–
294	351749.90	2164358.78	Картометрический метод	0.50	–
295	351761.85	2164462.36	Картометрический метод	0.50	–
296	351803.21	2164890.87	Картометрический метод	0.50	–
297	351829.54	2165154.49	Картометрический метод	0.50	–
298	351848.56	2165306.63	Картометрический метод	0.50	–
299	351858.77	2165333.79	Картометрический метод	0.50	–
300	351841.89	2165297.76	Картометрический метод	0.50	–
301	351827.21	2165160.89	Картометрический метод	0.50	–
302	351797.31	2164892.23	Картометрический метод	0.50	–
303	351777.59	2164705.06	Картометрический метод	0.50	–
304	351753.39	2164473.31	Картометрический метод	0.50	–
305	351735.56	2164308.41	Картометрический метод	0.50	–
306	351729.84	2164302.07	Картометрический метод	0.50	–
307	351687.17	2164256.22	Картометрический метод	0.50	–
308	351593.60	2164186.83	Картометрический метод	0.50	–
309	351513.37	2164135.27	Картометрический метод	0.50	–
310	351462.44	2164113.61	Картометрический метод	0.50	–
311	351434.88	2164104.15	Картометрический метод	0.50	–
312	351455.01	2164108.13	Картометрический метод	0.50	–
313	351478.60	2164116.16	Картометрический метод	0.50	–
314	351513.70	2164132.91	Картометрический метод	0.50	–
315	351537.71	2164146.77	Картометрический метод	0.50	–
316	351561.37	2164161.85	Картометрический метод	0.50	–
317	351621.25	2164202.46	Картометрический метод	0.50	–
290	351682.73	2164246.87	Картометрический метод	0.50	–

### 3. Сведения о характерных точках части (частей) границы объекта

Обозначение характерных точек части границы	Координаты, м		Метод определения координат характерной точки	Средняя квадратическая погрешность положения характерной точки	Описание обозначения точки на местности (при наличии)
	X	Y			

				(M <sub>t</sub> ), м	
1	2	3	4	5	6
—	—	—	—	—	—



## ГРАФИЧЕСКОЕ ОПИСАНИЕ

местоположения границ населенных пунктов, территориальных зон,  
особо охраняемых природных территорий,  
зон с особыми условиями использования территории

Территориальная производственная зона, зоны инженерной и транспортной инфраструктур III-V классов опасности  
П2 (с. Петушки)

(наименование объекта, местоположение границ которого описано (далее - объект))

### Раздел 1

Сведения об объекте		
№ п/п	Характеристики объекта	Описание характеристик
1	2	3
1	Местоположение объекта	303508, Орловская область, муниципальный район Новосильский, сельское поселение Петушенское, село Петушки
2	Площадь объекта +/- величина погрешности определения площади (Р+/- Дельта Р)	37989 кв.м ± 68.22 кв.м
3	Иные характеристики объекта	—

## Раздел 2

Сведения о местоположении границ объекта					
1. Система координат <u>МСК-57, зона 2</u>					
2. Сведения о характерных точках границ объекта					
Обозначение характерных точек границ	Координаты, м		Метод определения координат характерной точки	Средняя квадратическая погрешность положения характерной точки ( $M_i$ ), м	Описание обозначения точки на местности (при наличии)
	X	Y			
1	2	3	4	5	6
1	355785.43	2156091.23	Картометрический метод	0.10	–
2	355787.89	2156101.71	Картометрический метод	0.10	–
3	355780.94	2156116.57	Картометрический метод	0.10	–
4	355755.11	2156171.77	Картометрический метод	0.10	–
5	355715.48	2156247.04	Картометрический метод	0.10	–
6	355688.28	2156328.65	Картометрический метод	0.10	–
7	355656.70	2156427.81	Картометрический метод	0.10	–
8	355627.50	2156519.94	Картометрический метод	0.10	–
9	355599.32	2156614.20	Картометрический метод	0.10	–
10	355563.47	2156692.31	Картометрический метод	0.10	–
11	355539.86	2156764.76	Картометрический метод	0.10	–
12	355524.59	2156810.94	Картометрический метод	0.10	–
13	355502.11	2156852.58	Картометрический метод	0.10	–
14	355480.83	2156880.37	Картометрический метод	0.10	–
15	355453.45	2156913.83	Картометрический метод	0.10	–
16	355408.11	2156965.45	Картометрический метод	0.10	–
17	355367.25	2157003.68	Картометрический метод	0.10	–
18	355343.16	2157026.86	Картометрический метод	0.10	–
19	355321.91	2157045.79	Картометрический метод	0.10	–
20	355293.26	2157065.26	Картометрический метод	0.10	–
21	355255.15	2157081.31	Картометрический метод	0.10	–
22	355188.09	2157102.57	Картометрический метод	0.10	–
23	355128.79	2157118.94	Картометрический метод	0.10	–
24	355080.16	2157130.97	Картометрический метод	0.10	–
25	355025.12	2157143.73	Картометрический метод	0.10	–
26	354953.88	2157159.82	Картометрический	0.10	–

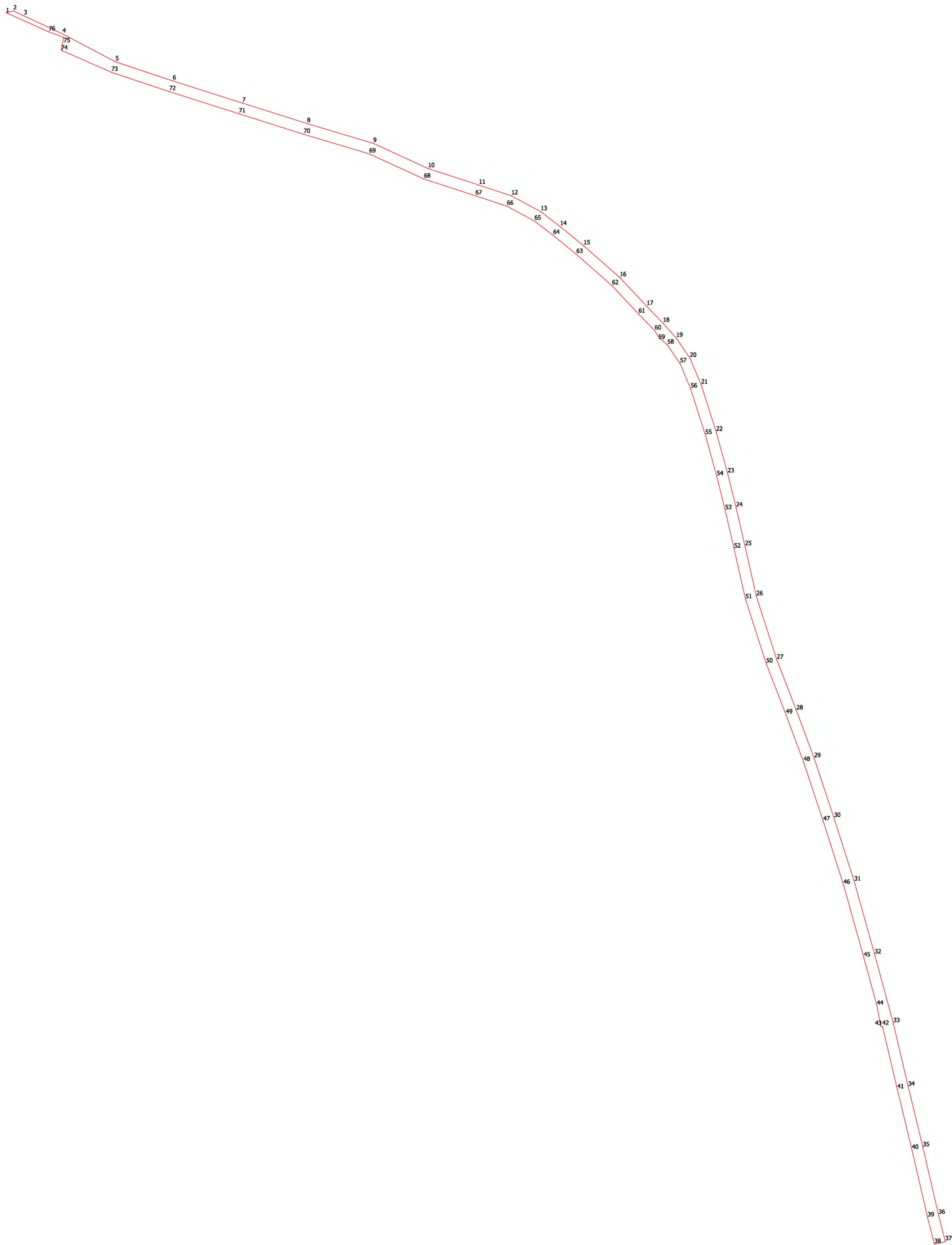
			метод		
27	354863.41	2157188.99	Картометрический метод	0.10	—
28	354791.20	2157216.96	Картометрический метод	0.10	—
29	354723.22	2157242.20	Картометрический метод	0.10	—
30	354638.17	2157270.45	Картометрический метод	0.10	—
31	354547.53	2157299.33	Картометрический метод	0.10	—
32	354443.74	2157328.32	Картометрический метод	0.10	—
33	354345.91	2157354.86	Картометрический метод	0.10	—
34	354255.43	2157376.16	Картометрический метод	0.10	—
35	354169.22	2157397.02	Картометрический метод	0.10	—
36	354073.07	2157419.25	Картометрический метод	0.10	—
37	354035.41	2157428.84	Картометрический метод	0.10	—
38	354031.53	2157413.31	Картометрический метод	0.10	—
39	354069.30	2157403.70	Картометрический метод	0.10	—
40	354165.54	2157381.45	Картометрический метод	0.10	—
41	354251.72	2157360.59	Картометрический метод	0.10	—
42	354341.99	2157339.35	Картометрический метод	0.10	—
43	354341.88	2157337.00	Картометрический метод	0.10	—
44	354370.77	2157331.54	Картометрический метод	0.10	—
45	354439.50	2157312.89	Картометрический метод	0.10	—
46	354542.95	2157284.00	Картометрический метод	0.10	—
47	354633.22	2157255.23	Картометрический метод	0.10	—
48	354717.92	2157227.10	Картометрический метод	0.10	—
49	354785.53	2157202.00	Картометрический метод	0.10	—
50	354858.07	2157173.91	Картометрический метод	0.10	—
51	354949.65	2157144.37	Картометрический метод	0.10	—
52	355021.55	2157128.14	Картометрический метод	0.10	—
53	355076.43	2157115.41	Картометрический метод	0.10	—
54	355124.74	2157103.46	Картометрический метод	0.10	—
55	355183.54	2157087.23	Картометрический метод	0.10	—
56	355249.62	2157066.28	Картометрический метод	0.10	—
57	355285.59	2157051.13	Картометрический метод	0.10	—
58	355312.05	2157033.15	Картометрический метод	0.10	—
59	355323.94	2157020.35	Картометрический метод	0.10	—
60	355332.28	2157015.12	Картометрический	0.10	—



			метод		
61	355356.24	2156992.08	Картометрический метод	0.10	–
62	355396.60	2156954.30	Картометрический метод	0.10	–
63	355441.24	2156903.48	Картометрический метод	0.10	–
64	355468.28	2156870.44	Картометрический метод	0.10	–
65	355488.63	2156843.86	Картометрический метод	0.10	–
66	355509.84	2156804.58	Картометрический метод	0.10	–
67	355524.65	2156759.77	Картометрический метод	0.10	–
68	355548.54	2156686.48	Картометрический метод	0.10	–
69	355584.31	2156608.54	Картометрический метод	0.10	–
70	355612.21	2156515.23	Картометрический метод	0.10	–
71	355641.45	2156422.97	Картометрический метод	0.10	–
72	355673.06	2156323.69	Картометрический метод	0.10	–
73	355700.54	2156241.28	Картометрический метод	0.10	–
74	355731.97	2156169.74	Картометрический метод	0.10	–
75	355750.13	2156173.30	Картометрический метод	0.10	–
76	355758.07	2156152.10	Картометрический метод	0.10	–
1	355785.43	2156091.23	Картометрический метод	0.10	–

3. Сведения о характерных точках части (частей) границы объекта

Обозначение характерных точек части границы	Координаты, м		Метод определения координат характерной точки	Средняя квадратическая погрешность положения характерной точки (M <sub>i</sub> ), м	Описание обозначения точки на местности (при наличии)
	X	Y			
1	2	3	4	5	6
–	–	–	–	–	–



## ГРАФИЧЕСКОЕ ОПИСАНИЕ

местоположения границ населенных пунктов, территориальных зон,  
особо охраняемых природных территорий,  
зон с особыми условиями использования территории


Территориальная зона специального назначения СП (с. Голянка)  
(наименование объекта, местоположение границ которого описано (далее - объект))

### Раздел 1

Сведения об объекте		
№ п/п	Характеристики объекта	Описание характеристик
1	2	3
1	Местоположение объекта	303508, Орловская область, муниципальный район Новосильский, сельское поселение Петушенское, село Голянка
2	Площадь объекта +/- величина погрешности определения площади (Р+/- Дельта Р)	20878 кв.м ± 50.57 кв.м
3	Иные характеристики объекта	—

## Раздел 2

Сведения о местоположении границ объекта					
1. Система координат <u>МСК-57, зона 2</u>					
2. Сведения о характерных точках границ объекта					
Обозначение характерных точек границ	Координаты, м		Метод определения координат характерной точки	Средняя квадратическая погрешность положения характерной точки ( $M_i$ ), м	Описание обозначения точки на местности (при наличии)
	X	Y			
1	2	3	4	5	6
1	355092.16	2161457.58	Картометрический метод	0.10	–
2	355157.27	2161435.32	Картометрический метод	0.10	–
3	355195.81	2161466.81	Картометрический метод	0.10	–
4	355242.80	2161440.44	Картометрический метод	0.10	–
5	355332.72	2161523.15	Картометрический метод	0.10	–
6	355303.01	2161554.41	Картометрический метод	0.10	–
7	355252.29	2161616.70	Картометрический метод	0.10	–
8	355250.64	2161618.53	Картометрический метод	0.10	–
9	355246.16	2161613.64	Картометрический метод	0.10	–
1	355092.16	2161457.58	Картометрический метод	0.10	–
3. Сведения о характерных точках части (частей) границы объекта					
Обозначение характерных точек части границы	Координаты, м		Метод определения координат характерной точки	Средняя квадратическая погрешность положения характерной точки ( $M_i$ ), м	Описание обозначения точки на местности (при наличии)
	X	Y			
1	2	3	4	5	6
–	–	–	–	–	–



## ГРАФИЧЕСКОЕ ОПИСАНИЕ

местоположения границ населенных пунктов, территориальных зон,  
особо охраняемых природных территорий,  
зон с особыми условиями использования территории

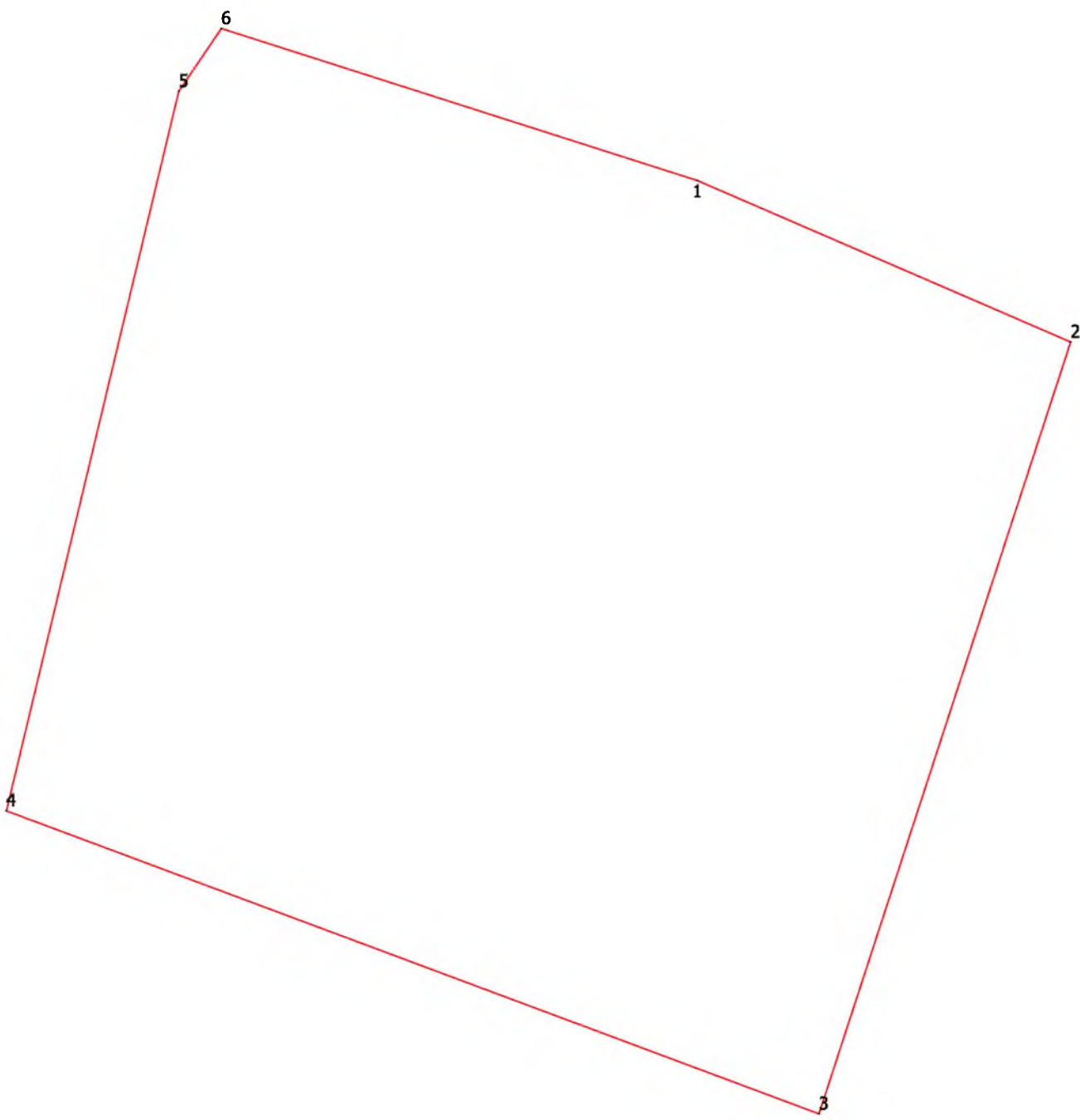
Территориальная зона специального назначения СП (с. Петушки)  
(наименование объекта, местоположение границ которого описано (далее - объект)

### Раздел 1

Сведения об объекте		
№ п/п	Характеристики объекта	Описание характеристик
1	2	3
1	Местоположение объекта	303508, Орловская область, муниципальный район Новосильский, сельское поселение Петушенское, село Петушки
2	Площадь объекта +/- величина погрешности определения площади (Р+/- Дельта Р)	18787 кв.м ± 47.97 кв.м
3	Иные характеристики объекта	—

## Раздел 2

Сведения о местоположении границ объекта					
1. Система координат <u>МСК-57, зона 2</u>					
2. Сведения о характерных точках границ объекта					
Обозначение характерных точек границ	Координаты, м		Метод определения координат характерной точки	Средняя квадратическая погрешность положения характерной точки ( $M_i$ ), м	Описание обозначения точки на местности (при наличии)
	X	Y			
1	2	3	4	5	6
1	355914.25	2156241.20	Картометрический метод	0.10	–
2	355888.48	2156300.79	Картометрический метод	0.10	–
3	355765.31	2156260.62	Картометрический метод	0.10	–
4	355813.66	2156130.93	Картометрический метод	0.10	–
5	355928.49	2156158.44	Картометрический метод	0.10	–
6	355938.51	2156165.24	Картометрический метод	0.10	–
1	355914.25	2156241.20	Картометрический метод	0.10	–
3. Сведения о характерных точках части (частей) границы объекта					
Обозначение характерных точек части границы	Координаты, м		Метод определения координат характерной точки	Средняя квадратическая погрешность положения характерной точки ( $M_i$ ), м	Описание обозначения точки на местности (при наличии)
	X	Y			
1	2	3	4	5	6
–	–	–	–	–	–





## ГРАФИЧЕСКОЕ ОПИСАНИЕ

местоположения границ населенных пунктов, территориальных зон,  
особо охраняемых природных территорий,  
зон с особыми условиями использования территории

Территориальная зона специального назначения СП (с. Шейно)  
(наименование объекта, местоположение границ которого описано (далее - объект))

### Раздел 1

Сведения об объекте		
№ п/п	Характеристики объекта	Описание характеристик
1	2	3
1	Местоположение объекта	303508, Орловская область, муниципальный район Новосильский, сельское поселение Петушенское, село Шейно
2	Площадь объекта +/- величина погрешности определения площади (Р+/- Дельта Р)	11931 кв.м ± 38.23 кв.м
3	Иные характеристики объекта	—

## Раздел 2

Сведения о местоположении границ объекта					
1. Система координат <u>МСК-57, зона 2</u>					
2. Сведения о характерных точках границ объекта					
Обозначение характерных точек границ	Координаты, м		Метод определения координат характерной точки	Средняя квадратическая погрешность положения характерной точки ( $M_i$ ), м	Описание обозначения точки на местности (при наличии)
	X	Y			
1	2	3	4	5	6
Зона1(1)	–	–	–	–	–
1	354495.95	2164075.78	Картометрический метод	0.10	–
2	354502.70	2164069.03	Картометрический метод	0.10	–
3	354527.03	2164093.82	Картометрический метод	0.10	–
4	354532.86	2164122.14	Картометрический метод	0.10	–
5	354498.84	2164169.30	Картометрический метод	0.10	–
6	354452.72	2164124.16	Картометрический метод	0.10	–
1	354495.95	2164075.78	Картометрический метод	0.10	–
Зона1(2)	–	–	–	–	–
7	354679.53	2164044.73	Картометрический метод	0.10	–
8	354705.41	2164021.74	Картометрический метод	0.10	–
9	354728.40	2164046.08	Картометрический метод	0.10	–
10	354777.27	2164100.55	Картометрический метод	0.10	–
11	354738.54	2164169.90	Картометрический метод	0.10	–
12	354674.31	2164115.62	Картометрический метод	0.10	–
13	354709.66	2164071.58	Картометрический метод	0.10	–
7	354679.53	2164044.73	Картометрический метод	0.10	–
3. Сведения о характерных точках части (частей) границы объекта					
Обозначение характерных точек части границы	Координаты, м		Метод определения координат характерной точки	Средняя квадратическая погрешность положения характерной точки ( $M_i$ ), м	Описание обозначения точки на местности (при наличии)
	X	Y			
1	2	3	4	5	6
–	–	–	–	–	–

Раздел 4

План границ объекта

С

↑

Ю

89101112

12345

Масштаб 1:500

Условные обозначения:

•

Характерная точка границы, сведения о которой позволяют однозначно определить ее положение на местности.

—

Видов образованная часть границы земельных участков, сведения о которой достаточны для определения ее местоположения.

Подпись \_\_\_\_\_

Дата " \_\_\_\_ " \_\_\_\_ г.

Место для оттиска печати лица, составившего карту (план) объекта землеустройства

## ГРАФИЧЕСКОЕ ОПИСАНИЕ

местоположения границ населенных пунктов, территориальных зон,  
особо охраняемых природных территорий,  
зон с особыми условиями использования территории

Территориальная зона сельскохозяйственного использования СХИ (с. Голянка)  
(наименование объекта, местоположение границ которого описано (далее - объект))

### Раздел 1

Сведения об объекте		
№ п/п	Характеристики объекта	Описание характеристик
1	2	3
1	Местоположение объекта	303508, Орловская область, муниципальный район Новосильский, сельское поселение Петушенское, село Голянка
2	Площадь объекта +/- величина погрешности определения площади (Р+/- Дельта Р)	1638200 кв.м ± 895.95 кв.м
3	Иные характеристики объекта	—

## Раздел 2

Сведения о местоположении границ объекта					
1. Система координат <u>МСК-57, зона 2</u>					
2. Сведения о характерных точках границ объекта					
Обозначение характерных точек границ	Координаты, м		Метод определения координат характерной точки	Средняя квадратическая погрешность положения характерной точки ( $M_i$ ), м	Описание обозначения точки на местности (при наличии)
	X	Y			
1	2	3	4	5	6
Зона1(1)	–	–	–	–	–
1	355493.36	2159633.58	Картометрический метод	0.20	–
2	355528.72	2159717.44	Картометрический метод	0.20	–
3	355588.54	2159867.32	Картометрический метод	0.20	–
4	355630.62	2160022.46	Картометрический метод	0.20	–
5	355655.27	2160085.24	Картометрический метод	0.20	–
6	355756.25	2160061.83	Картометрический метод	0.20	–
7	355775.49	2160055.99	Картометрический метод	0.20	–
8	355626.33	2159632.89	Картометрический метод	0.20	–
9	355663.14	2159665.63	Картометрический метод	0.20	–
10	355699.28	2159685.41	Картометрический метод	0.20	–
11	355711.58	2159690.18	Картометрический метод	0.20	–
12	355724.52	2159686.78	Картометрический метод	0.20	–
13	355739.53	2159681.30	Картометрический метод	0.20	–
14	355759.31	2159681.30	Картометрический метод	0.20	–
15	355779.78	2159686.78	Картометрический метод	0.20	–
16	355789.31	2159686.78	Картометрический метод	0.20	–
17	355820.68	2159660.84	Картометрический метод	0.20	–
18	355833.63	2159651.99	Картометрический метод	0.20	–
19	355854.08	2159651.99	Картометрический метод	0.20	–
20	355880.02	2159664.26	Картометрический метод	0.20	–
21	355922.28	2159702.45	Картометрический метод	0.20	–
22	355948.87	2159742.01	Картометрический метод	0.20	–
23	355961.83	2159753.60	Картометрический метод	0.20	–
24	355979.55	2159753.60	Картометрический метод	0.20	–
25	355997.97	2159746.09	Картометрический метод	0.20	–

26	356025.93	2159729.03	Картометрический метод	0.20	—
27	356045.02	2159731.77	Картометрический метод	0.20	—
28	356055.26	2159742.01	Картометрический метод	0.20	—
29	356060.71	2159757.68	Картометрический метод	0.20	—
30	356057.30	2159765.19	Картометрический метод	0.20	—
31	356045.03	2159764.51	Картометрический метод	0.20	—
32	355980.92	2159764.51	Картометрический метод	0.20	—
33	355952.98	2159767.91	Картометрический метод	0.20	—
34	355927.05	2159783.60	Картометрический метод	0.20	—
35	355912.73	2159806.78	Картометрический метод	0.20	—
36	355904.55	2159850.42	Картометрический метод	0.20	—
37	355888.86	2159917.93	Картометрический метод	0.20	—
38	355890.21	2159943.16	Картометрический метод	0.20	—
39	355897.75	2159956.12	Картометрический метод	0.20	—
40	355934.57	2159983.39	Картометрический метод	0.20	—
41	355947.50	2159994.97	Картометрический метод	0.20	—
42	355950.23	2160012.69	Картометрический метод	0.20	—
43	355945.46	2160037.93	Картометрический метод	0.20	—
44	355952.29	2160057.71	Картометрический метод	0.20	—
45	355998.66	2160091.82	Картометрический метод	0.20	—
46	356053.88	2160123.85	Картометрический метод	0.20	—
47	356096.16	2160157.95	Картометрический метод	0.20	—
48	356129.58	2160175.02	Картометрический метод	0.20	—
49	356169.80	2160181.82	Картометрический метод	0.20	—
50	356238.00	2160179.10	Картометрический метод	0.20	—
51	356276.49	2160175.38	Картометрический метод	0.20	—
52	356276.44	2160196.59	Картометрический метод	0.20	—
53	356270.98	2160307.27	Картометрический метод	0.20	—
54	356156.38	2160314.44	Картометрический метод	0.20	—
55	356129.94	2160315.91	Картометрический метод	0.20	—
56	355950.18	2160318.44	Картометрический метод	0.20	—
57	355949.77	2160258.88	Картометрический метод	0.20	—
58	355865.03	2160263.03	Картометрический метод	0.20	—
59	355870.15	2160353.78	Картометрический метод	0.20	—

60	355798.66	2160357.56	Картометрический метод	0.20	—
61	355796.03	2160327.65	Картометрический метод	0.20	—
62	355785.84	2160286.89	Картометрический метод	0.20	—
63	355769.24	2160224.60	Картометрический метод	0.20	—
64	355579.63	2160176.96	Картометрический метод	0.20	—
65	355580.75	2160143.94	Картометрический метод	0.20	—
66	355544.61	2160113.45	Картометрический метод	0.20	—
67	355515.92	2160083.66	Картометрический метод	0.20	—
68	355506.81	2160067.93	Картометрический метод	0.20	—
69	355506.81	2160047.52	Картометрический метод	0.20	—
70	355507.36	2160029.58	Картометрический метод	0.20	—
71	355515.09	2160013.86	Картометрический метод	0.20	—
72	355525.30	2159993.72	Картометрический метод	0.20	—
73	355542.40	2159958.68	Картометрический метод	0.20	—
74	355547.37	2159940.75	Картометрический метод	0.20	—
75	355546.26	2159922.54	Картометрический метод	0.20	—
76	355537.16	2159903.23	Картометрический метод	0.20	—
77	355514.54	2159869.57	Картометрический метод	0.20	—
78	355472.60	2159817.70	Картометрический метод	0.20	—
79	355443.72	2159783.89	Картометрический метод	0.20	—
80	355430.62	2159766.56	Картометрический метод	0.20	—
81	355410.18	2159727.00	Картометрический метод	0.20	—
82	355406.08	2159701.77	Картометрический метод	0.20	—
83	355408.76	2159683.53	Картометрический метод	0.20	—
84	355410.19	2159673.82	Картометрический метод	0.20	—
85	355421.08	2159658.12	Картометрический метод	0.20	—
86	355431.32	2159649.94	Картометрический метод	0.20	—
87	355451.08	2159644.48	Картометрический метод	0.20	—
88	355477.68	2159637.66	Картометрический метод	0.20	—
1	355493.36	2159633.58	Картометрический метод	0.20	—
Зона1(2)	—	—	—	—	—
89	356132.04	2160480.59	Картометрический метод	0.20	—
90	356191.64	2160430.04	Картометрический метод	0.20	—
91	356181.39	2160455.27	Картометрический метод	0.20	—
92	356178.68	2160471.63	Картометрический	0.20	—

			метод		
93	356183.45	2160496.86	Картометрический метод	0.20	—
94	356194.35	2160530.26	Картометрический метод	0.20	—
95	356219.31	2160606.83	Картометрический метод	0.20	—
96	356107.81	2160681.38	Картометрический метод	0.20	—
97	355992.37	2160802.59	Картометрический метод	0.20	—
98	355966.56	2160843.68	Картометрический метод	0.20	—
99	355934.64	2160921.43	Картометрический метод	0.20	—
100	355886.64	2160903.58	Картометрический метод	0.20	—
101	355847.69	2160936.10	Картометрический метод	0.20	—
102	355809.40	2161006.00	Картометрический метод	0.20	—
103	355786.12	2161043.50	Картометрический метод	0.20	—
104	355777.94	2161077.49	Картометрический метод	0.20	—
105	355785.93	2161175.27	Картометрический метод	0.20	—
106	355806.78	2161333.26	Картометрический метод	0.20	—
107	355817.69	2161403.72	Картометрический метод	0.20	—
108	355839.42	2161406.23	Картометрический метод	0.20	—
109	355891.61	2161406.11	Картометрический метод	0.20	—
110	355934.16	2161414.29	Картометрический метод	0.20	—
111	355976.83	2161420.83	Картометрический метод	0.20	—
112	356014.35	2161422.88	Картометрический метод	0.20	—
113	356040.24	2161429.02	Картометрический метод	0.20	—
114	356083.89	2161448.80	Картометрический метод	0.20	—
115	356104.34	2161467.21	Картометрический метод	0.20	—
116	356109.28	2161480.49	Картометрический метод	0.20	—
117	356106.79	2161488.91	Картометрический метод	0.20	—
118	356056.90	2161500.90	Картометрический метод	0.20	—
119	356094.13	2161594.61	Картометрический метод	0.20	—
120	356068.59	2161578.51	Картометрический метод	0.20	—
121	355935.49	2161533.35	Картометрический метод	0.20	—
122	355855.02	2161497.36	Картометрический метод	0.20	—
123	355821.75	2161468.50	Картометрический метод	0.20	—
124	355770.82	2161442.02	Картометрический метод	0.20	—
125	355604.24	2161338.29	Картометрический метод	0.20	—
126	355640.04	2161304.28	Картометрический	0.20	—



			метод		
127	355651.70	2161304.25	Картометрический метод	0.20	–
128	355660.38	2161284.59	Картометрический метод	0.20	–
129	355687.27	2161285.28	Картометрический метод	0.20	–
130	355761.29	2161269.76	Картометрический метод	0.20	–
131	355757.56	2161241.06	Картометрический метод	0.20	–
132	355748.84	2161200.66	Картометрический метод	0.20	–
133	355729.71	2161161.88	Картометрический метод	0.20	–
134	355707.31	2161133.66	Картометрический метод	0.20	–
135	355660.93	2161075.18	Картометрический метод	0.20	–
136	355646.72	2161028.55	Картометрический метод	0.20	–
137	355653.30	2160988.48	Картометрический метод	0.20	–
138	355679.61	2160940.53	Картометрический метод	0.20	–
139	355689.80	2160847.84	Картометрический метод	0.20	–
140	355697.10	2160727.13	Картометрический метод	0.20	–
141	355694.72	2160692.33	Картометрический метод	0.20	–
142	355685.87	2160631.15	Картометрический метод	0.20	–
143	355802.92	2160618.15	Картометрический метод	0.20	–
144	355795.14	2160556.64	Картометрический метод	0.20	–
145	355780.54	2160436.27	Картометрический метод	0.20	–
146	355834.19	2160440.86	Картометрический метод	0.20	–
147	355871.87	2160459.37	Картометрический метод	0.20	–
148	355916.01	2160488.91	Картометрический метод	0.20	–
149	356087.05	2160494.51	Картометрический метод	0.20	–
150	356107.09	2160492.22	Картометрический метод	0.20	–
89	356132.04	2160480.59	Картометрический метод	0.20	–
Зона(3)	–	–	–	–	–
151	355400.15	2161213.81	Картометрический метод	0.20	–
152	355381.11	2161187.80	Картометрический метод	0.20	–
153	355358.71	2161157.19	Картометрический метод	0.20	–
154	355333.85	2161095.73	Картометрический метод	0.20	–
155	355326.26	2161033.58	Картометрический метод	0.20	–
156	355316.58	2160889.25	Картометрический метод	0.20	–
157	355319.35	2160836.77	Картометрический метод	0.20	–
158	355335.23	2160767.72	Картометрический метод	0.20	–

159	355360.09	2160713.85	Картометрический метод	0.20	–
160	355454.00	2160585.41	Картометрический метод	0.20	–
161	355461.78	2160570.08	Картометрический метод	0.20	–
162	355499.96	2160540.47	Картометрический метод	0.20	–
163	355531.68	2160576.30	Картометрический метод	0.20	–
164	355518.53	2160623.14	Картометрический метод	0.20	–
165	355559.29	2160651.24	Картометрический метод	0.20	–
166	355549.10	2160731.32	Картометрический метод	0.20	–
167	355550.60	2160763.76	Картометрический метод	0.20	–
168	355532.01	2160965.14	Картометрический метод	0.20	–
169	355519.85	2160990.78	Картометрический метод	0.20	–
170	355517.75	2161072.29	Картометрический метод	0.20	–
171	355496.06	2161073.29	Картометрический метод	0.20	–
172	355496.20	2161108.55	Картометрический метод	0.20	–
173	355474.65	2161109.86	Картометрический метод	0.20	–
174	355475.56	2161173.42	Картометрический метод	0.20	–
175	355392.97	2161162.02	Картометрический метод	0.20	–
176	355394.47	2161191.49	Картометрический метод	0.20	–
151	355400.15	2161213.81	Картометрический метод	0.20	–
Зона1(4)	–	–	–	–	–
177	355291.79	2161335.86	Картометрический метод	0.10	–
178	355323.50	2161327.07	Картометрический метод	0.10	–
179	355375.28	2161325.68	Картометрический метод	0.10	–
180	355414.14	2161381.77	Картометрический метод	0.10	–
181	355455.34	2161431.02	Картометрический метод	0.10	–
182	355412.35	2161461.80	Картометрический метод	0.10	–
183	355585.58	2161613.23	Картометрический метод	0.10	–
184	355579.90	2161621.60	Картометрический метод	0.10	–
185	355508.60	2161697.16	Картометрический метод	0.10	–
186	355533.85	2161724.31	Картометрический метод	0.10	–
187	355550.94	2161742.72	Картометрический метод	0.10	–
188	355556.36	2161748.55	Картометрический метод	0.10	–
189	355559.84	2161751.11	Картометрический метод	0.10	–
190	355632.27	2161666.21	Картометрический метод	0.10	–
191	355763.37	2161782.55	Картометрический	0.10	–

			метод		
192	355785.80	2161812.36	Картометрический метод	0.10	–
193	355807.10	2161845.53	Картометрический метод	0.10	–
194	355749.85	2161868.98	Картометрический метод	0.10	–
195	355745.44	2161883.58	Картометрический метод	0.10	–
196	355750.54	2161916.96	Картометрический метод	0.10	–
197	355680.60	2161940.11	Картометрический метод	0.10	–
198	355677.02	2161924.50	Картометрический метод	0.10	–
199	355637.40	2161930.74	Картометрический метод	0.10	–
200	355660.26	2162076.50	Картометрический метод	0.10	–
201	355656.40	2162092.63	Картометрический метод	0.10	–
202	355578.05	2162126.51	Картометрический метод	0.10	–
203	355621.38	2162235.60	Картометрический метод	0.10	–
204	355687.38	2162212.45	Картометрический метод	0.10	–
205	355695.50	2162200.38	Картометрический метод	0.10	–
206	355700.92	2162186.59	Картометрический метод	0.10	–
207	355699.93	2162165.91	Картометрический метод	0.10	–
208	355766.27	2162137.73	Картометрический метод	0.10	–
209	355768.75	2162087.36	Картометрический метод	0.10	–
210	355831.55	2162066.18	Картометрический метод	0.10	–
211	355886.95	2162055.35	Картометрический метод	0.10	–
212	355874.78	2162004.18	Картометрический метод	0.10	–
213	355848.27	2161909.46	Картометрический метод	0.10	–
214	355832.36	2161834.01	Картометрический метод	0.10	–
215	355845.60	2161828.24	Картометрический метод	0.10	–
216	355864.62	2161810.92	Картометрический метод	0.10	–
217	355892.12	2161776.63	Картометрический метод	0.10	–
218	355903.97	2161756.29	Картометрический метод	0.10	–
219	355952.85	2161757.27	Картометрический метод	0.10	–
220	355956.92	2161856.75	Картометрический метод	0.10	–
221	356063.54	2161913.88	Картометрический метод	0.10	–
222	356162.77	2161937.77	Картометрический метод	0.10	–
223	356227.04	2161946.63	Картометрический метод	0.10	–
224	356219.65	2162009.67	Картометрический метод	0.10	–
225	356285.77	2162026.41	Картометрический	0.10	–

			метод		
226	356406.48	2162060.87	Картометрический метод	0.10	—
227	356393.69	2162093.29	Картометрический метод	0.10	—
228	356374.18	2162115.09	Картометрический метод	0.10	—
229	356351.65	2162124.47	Картометрический метод	0.10	—
230	356316.61	2162128.23	Картометрический метод	0.10	—
231	356331.00	2162164.53	Картометрический метод	0.10	—
232	356327.26	2162188.29	Картометрический метод	0.10	—
233	356332.26	2162212.07	Картометрический метод	0.10	—
234	356343.52	2162223.33	Картометрический метод	0.10	—
235	356378.55	2162227.08	Картометрический метод	0.10	—
236	356326.73	2162258.56	Картометрический метод	0.10	—
237	356249.23	2162290.01	Картометрический метод	0.10	—
238	356178.47	2162328.20	Картометрический метод	0.10	—
239	356124.55	2162355.15	Картометрический метод	0.10	—
240	356082.19	2162363.85	Картометрический метод	0.10	—
241	356037.03	2162358.75	Картометрический метод	0.10	—
242	356020.83	2162343.27	Картометрический метод	0.10	—
243	356019.19	2162251.15	Картометрический метод	0.10	—
244	356015.19	2162230.58	Картометрический метод	0.10	—
245	356009.36	2162222.02	Картометрический метод	0.10	—
246	355995.52	2162208.73	Картометрический метод	0.10	—
247	355965.21	2162199.35	Картометрический метод	0.10	—
248	355972.67	2162226.39	Картометрический метод	0.10	—
249	355971.04	2162269.45	Картометрический метод	0.10	—
250	355945.64	2162355.84	Картометрический метод	0.10	—
251	355930.07	2162429.12	Картометрический метод	0.10	—
252	355913.96	2162458.43	Картометрический метод	0.10	—
253	355885.83	2162480.82	Картометрический метод	0.10	—
254	355861.25	2162481.55	Картометрический метод	0.10	—
255	355837.95	2162476.45	Картометрический метод	0.10	—
256	355791.70	2162465.35	Картометрический метод	0.10	—
257	355775.23	2162464.71	Картометрический метод	0.10	—
258	355727.62	2162477.00	Картометрический метод	0.10	—
259	355671.09	2162502.22	Картометрический	0.10	—

			метод		
260	355624.11	2162539.36	Картометрический метод	0.10	—
261	355557.11	2162594.34	Картометрический метод	0.10	—
262	355504.95	2162609.73	Картометрический метод	0.10	—
263	355459.25	2162600.80	Картометрический метод	0.10	—
264	355437.41	2162570.04	Картометрический метод	0.10	—
265	355423.48	2162536.81	Картометрический метод	0.10	—
266	355391.80	2162479.64	Картометрический метод	0.10	—
267	355377.96	2162459.25	Картометрический метод	0.10	—
268	355352.47	2162440.31	Картометрический метод	0.10	—
269	355318.97	2162429.03	Картометрический метод	0.10	—
270	355298.58	2162421.74	Картометрический метод	0.10	—
271	355263.81	2162419.38	Картометрический метод	0.10	—
272	355232.95	2162419.73	Картометрический метод	0.10	—
273	355267.91	2162349.94	Картометрический метод	0.10	—
274	355259.16	2162340.71	Картометрический метод	0.10	—
275	355250.86	2162327.14	Картометрический метод	0.10	—
276	355248.67	2162323.53	Картометрический метод	0.10	—
277	355093.46	2162069.59	Картометрический метод	0.10	—
278	354954.62	2162074.04	Картометрический метод	0.10	—
279	354933.38	2162079.26	Картометрический метод	0.10	—
280	354903.89	2162086.51	Картометрический метод	0.10	—
281	354847.44	2162108.78	Картометрический метод	0.10	—
282	354812.57	2162121.42	Картометрический метод	0.10	—
283	354737.71	2162133.40	Картометрический метод	0.10	—
284	354692.36	2162142.04	Картометрический метод	0.10	—
285	354669.03	2162151.98	Картометрический метод	0.10	—
286	354622.03	2162146.20	Картометрический метод	0.10	—
287	354704.88	2162099.73	Картометрический метод	0.10	—
288	354801.21	2162023.68	Картометрический метод	0.10	—
289	354923.45	2161924.78	Картометрический метод	0.10	—
290	355102.28	2161793.45	Картометрический метод	0.10	—
291	355195.59	2161739.00	Картометрический метод	0.10	—
292	355272.39	2161696.50	Картометрический метод	0.10	—
293	355282.74	2161679.94	Картометрический	0.10	—

			метод		
294	355282.74	2161664.06	Картометрический метод	0.10	—
295	355276.53	2161646.80	Картометрический метод	0.10	—
296	355250.64	2161618.53	Картометрический метод	0.10	—
297	355252.29	2161616.70	Картометрический метод	0.10	—
298	355303.01	2161554.41	Картометрический метод	0.10	—
299	355332.72	2161523.15	Картометрический метод	0.10	—
300	355242.80	2161440.44	Картометрический метод	0.10	—
301	355195.81	2161466.81	Картометрический метод	0.10	—
302	355157.27	2161435.32	Картометрический метод	0.10	—
303	355092.16	2161457.58	Картометрический метод	0.10	—
304	355161.90	2161398.89	Картометрический метод	0.10	—
305	355212.31	2161369.19	Картометрический метод	0.10	—
306	355266.18	2161342.95	Картометрический метод	0.10	—
177	355291.79	2161335.86	Картометрический метод	0.10	—
Зона1(5)	—	—	—	—	—
307	356296.78	2161180.67	Картометрический метод	0.10	—
308	356222.42	2161194.62	Картометрический метод	0.10	—
309	356215.98	2161206.42	Картометрический метод	0.10	—
310	356214.58	2161204.78	Картометрический метод	0.10	—
311	356172.19	2161133.59	Картометрический метод	0.10	—
312	356236.14	2161094.65	Картометрический метод	0.10	—
313	356134.10	2160936.93	Картометрический метод	0.10	—
314	356095.13	2160872.07	Картометрический метод	0.10	—
315	356138.63	2160823.17	Картометрический метод	0.10	—
316	356211.48	2160784.67	Картометрический метод	0.10	—
317	356241.40	2160769.15	Картометрический метод	0.10	—
318	356274.92	2160759.46	Картометрический метод	0.10	—
319	356514.43	2160736.29	Картометрический метод	0.10	—
320	356522.33	2160754.62	Картометрический метод	0.10	—
321	356527.07	2160779.57	Картометрический метод	0.10	—
322	356599.84	2160860.50	Картометрический метод	0.10	—
323	356674.08	2160919.30	Картометрический метод	0.10	—
324	356635.41	2161143.56	Картометрический метод	0.10	—
325	356418.87	2161162.13	Картометрический метод	0.10	—

326	356321.42	2161176.05	Картометрический метод	0.10	–
307	356296.78	2161180.67	Картометрический метод	0.10	–
3. Сведения о характерных точках части (частей) границы объекта					
Обозначение характерных точек части границы	Координаты, м		Метод определения координат характерной точки	Средняя квадратическая погрешность положения характерной точки ( $M_f$ ), м	Описание обозначения точки на местности (при наличии)
	X	Y			
1	2	3	4	5	6
–	–	–	–	–	–





## ГРАФИЧЕСКОЕ ОПИСАНИЕ

местоположения границ населенных пунктов, территориальных зон,  
особо охраняемых природных территорий,  
зон с особыми условиями использования территории

Территориальная зона сельскохозяйственного использования СХИ (д. Михалево)  
(наименование объекта, местоположение границ которого описано (далее - объект))

### Раздел 1

Сведения об объекте		
№ п/п	Характеристики объекта	Описание характеристик
1	2	3
1	Местоположение объекта	303508, Орловская область, муниципальный район Новосильский, сельское поселение Петушенское, деревня Михалево
2	Площадь объекта +/- величина погрешности определения площади (Р+/- Дельта Р)	265230 кв.м ± 360.50 кв.м
3	Иные характеристики объекта	—

## Раздел 2

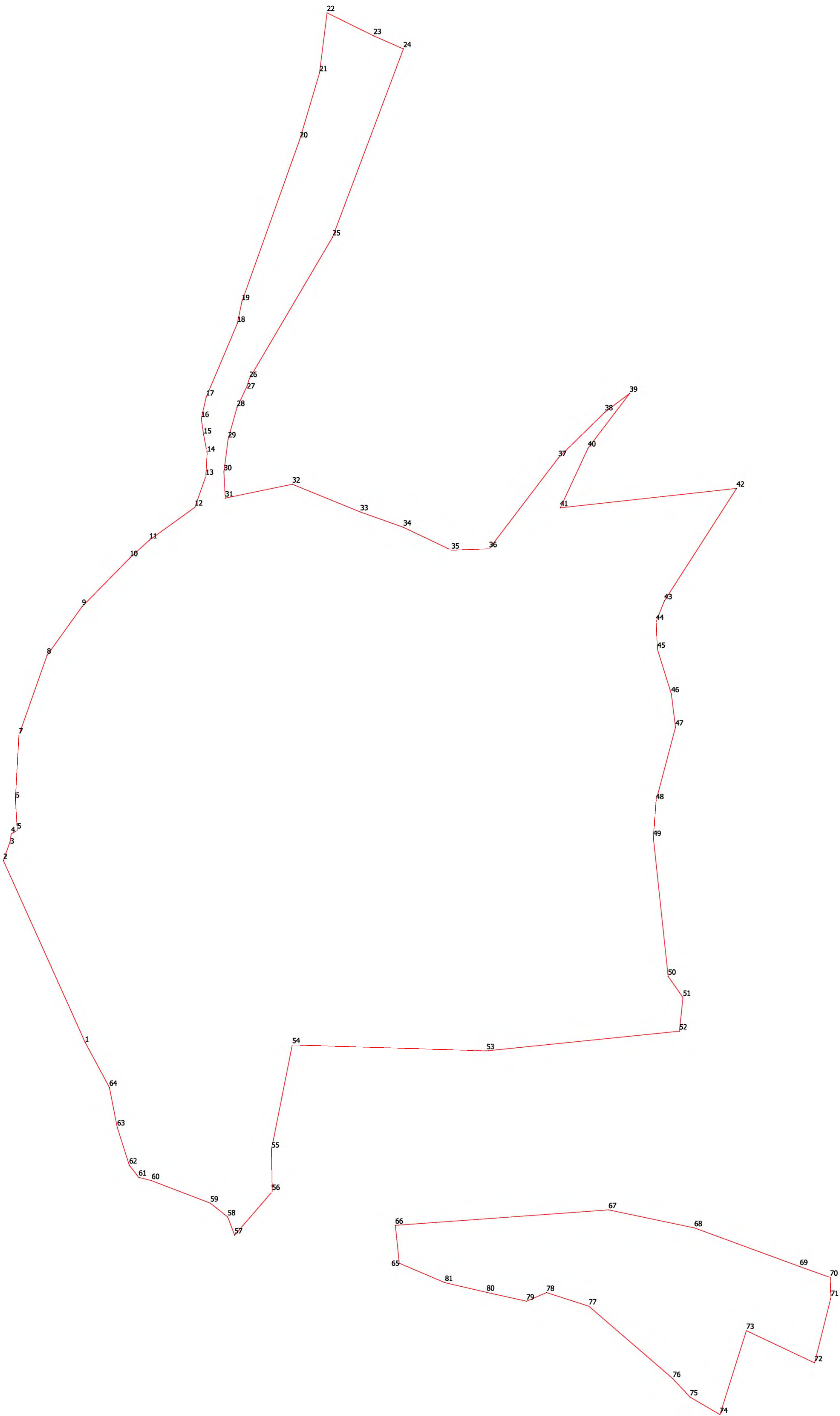
Сведения о местоположении границ объекта					
1. Система координат <u>МСК-57, зона 2</u>					
2. Сведения о характерных точках границ объекта					
Обозначение характерных точек границ	Координаты, м		Метод определения координат характерной точки	Средняя квадратическая погрешность положения характерной точки ( $M_i$ ), м	Описание обозначения точки на местности (при наличии)
	X	Y			
1	2	3	4	5	6
Зона1(1)	–	–	–	–	–
1	355899.26	2157998.32	Картометрический метод	0.20	–
2	356042.68	2157933.78	Картометрический метод	0.20	–
3	356058.21	2157939.18	Картометрический метод	0.20	–
4	356063.74	2157939.91	Картометрический метод	0.20	–
5	356066.76	2157944.83	Картометрический метод	0.20	–
6	356091.06	2157943.27	Картометрический метод	0.20	–
7	356141.82	2157946.05	Картометрический метод	0.20	–
8	356204.80	2157968.23	Картометрический метод	0.20	–
9	356243.29	2157995.91	Картометрический метод	0.20	–
10	356281.78	2158033.74	Картометрический метод	0.20	–
11	356295.70	2158048.96	Картометрический метод	0.20	–
12	356321.65	2158084.97	Картометрический метод	0.20	–
13	356346.03	2158093.59	Картометрический метод	0.20	–
14	356364.27	2158094.70	Картометрический метод	0.20	–
15	356378.64	2158091.94	Картометрический метод	0.20	–
16	356391.62	2158090.00	Картометрический метод	0.20	–
17	356408.47	2158093.87	Картометрический метод	0.20	–
18	356466.77	2158118.46	Картометрический метод	0.20	–
19	356483.90	2158122.05	Картометрический метод	0.20	–
20	356612.37	2158167.91	Картометрический метод	0.20	–
21	356664.58	2158183.38	Картометрический метод	0.20	–
22	356712.04	2158189.35	Картометрический метод	0.20	–
23	356693.88	2158226.09	Картометрический метод	0.20	–
24	356683.55	2158249.65	Картометрический метод	0.20	–
25	356535.00	2158193.74	Картометрический метод	0.20	–

26	356423.18	2158127.96	Картометрический метод	0.20	—
27	356417.43	2158126.21	Картометрический метод	0.20	—
28	356400.36	2158118.20	Картометрический метод	0.20	—
29	356375.49	2158111.20	Картометрический метод	0.20	—
30	356349.54	2158107.91	Картометрический метод	0.20	—
31	356328.89	2158108.97	Картометрический метод	0.20	—
32	356339.86	2158161.95	Картометрический метод	0.20	—
33	356317.95	2158215.66	Картометрический метод	0.20	—
34	356305.88	2158249.65	Картометрический метод	0.20	—
35	356287.76	2158287.62	Картометрический метод	0.20	—
36	356288.89	2158317.39	Картометрический метод	0.20	—
37	356360.73	2158372.07	Картометрический метод	0.20	—
38	356396.87	2158408.89	Картометрический метод	0.20	—
39	356411.54	2158428.32	Картометрический метод	0.20	—
40	356368.37	2158395.45	Картометрический метод	0.20	—
41	356321.23	2158373.52	Картометрический метод	0.20	—
42	356336.58	2158512.74	Картометрический метод	0.20	—
43	356247.78	2158455.74	Картометрический метод	0.20	—
44	356231.34	2158449.17	Картометрический метод	0.20	—
45	356209.41	2158450.26	Картометрический метод	0.20	—
46	356174.33	2158461.23	Картометрический метод	0.20	—
47	356148.02	2158464.51	Картометрический метод	0.20	—
48	356089.92	2158449.15	Картометрический метод	0.20	—
49	356060.88	2158447.02	Картометрический метод	0.20	—
50	355951.32	2158458.70	Картометрический метод	0.20	—
51	355934.66	2158470.43	Картометрический метод	0.20	—
52	355908.07	2158467.57	Картометрический метод	0.20	—
53	355892.54	2158315.32	Картометрический метод	0.20	—
54	355897.26	2158161.88	Картометрический метод	0.20	—
55	355814.87	2158145.49	Картометрический метод	0.20	—
56	355781.41	2158146.05	Картометрический метод	0.20	—
57	355747.03	2158116.35	Картометрический метод	0.20	—
58	355761.35	2158110.90	Картометрический метод	0.20	—
59	355772.26	2158097.26	Картометрический метод	0.20	—

60	355790.00	2158050.90	Картометрический метод	0.20	–
61	355792.70	2158040.65	Картометрический метод	0.20	–
62	355802.27	2158033.17	Картометрический метод	0.20	–
63	355832.27	2158023.61	Картометрический метод	0.20	–
64	355863.63	2158017.47	Картометрический метод	0.20	–
1	355899.26	2157998.32	Картометрический метод	0.20	–
Зона1(2)	–	–	–	–	–
65	355724.87	2158246.38	Картометрический метод	0.20	–
66	355754.78	2158243.28	Картометрический метод	0.20	–
67	355767.00	2158411.69	Картометрический метод	0.20	–
68	355752.77	2158479.43	Картометрический метод	0.20	–
69	355722.18	2158562.78	Картометрический метод	0.20	–
70	355713.66	2158586.55	Картометрический метод	0.20	–
71	355697.74	2158587.23	Картометрический метод	0.20	–
72	355646.20	2158574.34	Картометрический метод	0.20	–
73	355671.65	2158520.47	Картометрический метод	0.20	–
74	355605.38	2158499.60	Картометрический метод	0.20	–
75	355619.24	2158475.94	Картометрический метод	0.20	–
76	355633.72	2158462.44	Картометрический метод	0.20	–
77	355690.95	2158396.05	Картометрический метод	0.20	–
78	355701.69	2158362.69	Картометрический метод	0.20	–
79	355694.88	2158346.82	Картометрический метод	0.20	–
80	355701.88	2158315.41	Картометрический метод	0.20	–
81	355709.52	2158282.52	Картометрический метод	0.20	–
65	355724.87	2158246.38	Картометрический метод	0.20	–

3. Сведения о характерных точках части (частей) границы объекта

Обозначение характерных точек части границы	Координаты, м		Метод определения координат характерной точки	Средняя квадратическая погрешность положения характерной точки (M <sub>i</sub> ), м	Описание обозначения точки на местности (при наличии)
	X	Y			
1	2	3	4	5	6
–	–	–	–	–	–



## ГРАФИЧЕСКОЕ ОПИСАНИЕ

местоположения границ населенных пунктов, территориальных зон,  
особо охраняемых природных территорий,  
зон с особыми условиями использования территории

Территориальная зона сельскохозяйственного использования СХИ (с. Петушки)  
(наименование объекта, местоположение границ которого описано (далее - объект))

### Раздел 1

Сведения об объекте		
№ п/п	Характеристики объекта	Описание характеристик
1	2	3
1	Местоположение объекта	303508, Орловская область, муниципальный район Новосильский, сельское поселение Петушенское, село Петушки
2	Площадь объекта +/- величина погрешности определения площади (Р+/- Дельта Р)	1345631 кв.м ± 812.01 кв.м
3	Иные характеристики объекта	—

## Раздел 2

Сведения о местоположении границ объекта					
1. Система координат <u>МСК-57, зона 2</u>					
2. Сведения о характерных точках границ объекта					
Обозначение характерных точек границ	Координаты, м		Метод определения координат характерной точки	Средняя квадратическая погрешность положения характерной точки ( $M_i$ ), м	Описание обозначения точки на местности (при наличии)
	X	Y			
1	2	3	4	5	6
Зона1(1)	–	–	–	–	–
1	354035.41	2157428.84	Картометрический метод	0.20	–
2	354073.07	2157419.25	Картометрический метод	0.20	–
3	354169.22	2157397.02	Картометрический метод	0.20	–
4	354255.43	2157376.16	Картометрический метод	0.20	–
5	354345.91	2157354.86	Картометрический метод	0.20	–
6	354443.74	2157328.32	Картометрический метод	0.20	–
7	354547.53	2157299.33	Картометрический метод	0.20	–
8	354638.17	2157270.45	Картометрический метод	0.20	–
9	354723.22	2157242.20	Картометрический метод	0.20	–
10	354791.20	2157216.96	Картометрический метод	0.20	–
11	354863.41	2157188.99	Картометрический метод	0.20	–
12	354953.88	2157159.82	Картометрический метод	0.20	–
13	355025.12	2157143.73	Картометрический метод	0.20	–
14	355080.16	2157130.97	Картометрический метод	0.20	–
15	355128.79	2157118.94	Картометрический метод	0.20	–
16	355188.09	2157102.57	Картометрический метод	0.20	–
17	355255.15	2157081.31	Картометрический метод	0.20	–
18	355293.26	2157065.26	Картометрический метод	0.20	–
19	355321.91	2157045.79	Картометрический метод	0.20	–
20	355343.16	2157026.86	Картометрический метод	0.20	–
21	355367.25	2157003.68	Картометрический метод	0.20	–
22	355408.11	2156965.45	Картометрический метод	0.20	–
23	355453.45	2156913.83	Картометрический метод	0.20	–
24	355480.83	2156880.37	Картометрический метод	0.20	–
25	355502.11	2156852.58	Картометрический метод	0.20	–

26	355524.59	2156810.94	Картометрический метод	0.20	—
27	355539.86	2156764.76	Картометрический метод	0.20	—
28	355563.47	2156692.31	Картометрический метод	0.20	—
29	355599.32	2156614.20	Картометрический метод	0.20	—
30	355627.50	2156519.94	Картометрический метод	0.20	—
31	355656.70	2156427.81	Картометрический метод	0.20	—
32	355688.28	2156328.65	Картометрический метод	0.20	—
33	355715.48	2156247.04	Картометрический метод	0.20	—
34	355755.11	2156171.77	Картометрический метод	0.20	—
35	355780.94	2156116.57	Картометрический метод	0.20	—
36	355792.48	2156121.23	Картометрический метод	0.20	—
37	355813.66	2156130.93	Картометрический метод	0.20	—
38	355765.31	2156260.62	Картометрический метод	0.20	—
39	355888.48	2156300.79	Картометрический метод	0.20	—
40	355914.25	2156241.20	Картометрический метод	0.20	—
41	356037.14	2156304.67	Картометрический метод	0.20	—
42	355982.91	2156400.86	Картометрический метод	0.20	—
43	355966.21	2156436.84	Картометрический метод	0.20	—
44	356006.00	2156456.49	Картометрический метод	0.20	—
45	356046.58	2156479.42	Картометрический метод	0.20	—
46	356086.89	2156492.55	Картометрический метод	0.20	—
47	356113.87	2156502.01	Картометрический метод	0.20	—
48	356114.53	2156505.89	Картометрический метод	0.20	—
49	356132.18	2156519.13	Картометрический метод	0.20	—
50	356178.44	2156534.24	Картометрический метод	0.20	—
51	356195.50	2156520.99	Картометрический метод	0.20	—
52	356215.29	2156522.20	Картометрический метод	0.20	—
53	356228.68	2156527.62	Картометрический метод	0.20	—
54	356237.22	2156532.29	Картометрический метод	0.20	—
55	356306.57	2156549.99	Картометрический метод	0.20	—
56	356324.39	2156556.04	Картометрический метод	0.20	—
57	356357.57	2156621.43	Картометрический метод	0.20	—
58	356390.73	2156719.99	Картометрический метод	0.20	—
59	356423.91	2156826.14	Картометрический метод	0.20	—



60	356435.27	2156864.05	Картометрический метод	0.20	—
61	356526.67	2156918.54	Картометрический метод	0.20	—
62	356527.38	2156923.53	Картометрический метод	0.20	—
63	356527.66	2156940.63	Картометрический метод	0.20	—
64	356498.76	2157024.21	Картометрический метод	0.20	—
65	356484.55	2157046.00	Картометрический метод	0.20	—
66	356534.51	2157072.55	Картометрический метод	0.20	—
67	356560.06	2157078.50	Картометрический метод	0.20	—
68	356596.70	2157075.26	Картометрический метод	0.20	—
69	356639.06	2157064.33	Картометрический метод	0.20	—
70	356662.40	2157062.86	Картометрический метод	0.20	—
71	356785.49	2157079.29	Картометрический метод	0.20	—
72	356880.58	2157086.74	Картометрический метод	0.20	—
73	356936.62	2157079.18	Картометрический метод	0.20	—
74	356958.42	2157060.23	Картометрический метод	0.20	—
75	356967.89	2157102.87	Картометрический метод	0.20	—
76	356839.95	2157136.05	Картометрический метод	0.20	—
77	356736.64	2157170.15	Картометрический метод	0.20	—
78	356654.21	2157194.79	Картометрический метод	0.20	—
79	356567.01	2157227.97	Картометрический метод	0.20	—
80	356534.80	2157235.55	Картометрический метод	0.20	—
81	356495.94	2157224.17	Картометрический метод	0.20	—
82	356425.81	2157190.06	Картометрический метод	0.20	—
83	356419.16	2157195.74	Картометрический метод	0.20	—
84	356385.06	2157181.53	Картометрический метод	0.20	—
85	356368.86	2157190.85	Картометрический метод	0.20	—
86	356356.79	2157194.30	Картометрический метод	0.20	—
87	356347.65	2157187.06	Картометрический метод	0.20	—
88	356342.13	2157172.57	Картометрический метод	0.20	—
89	356262.79	2157153.60	Картометрический метод	0.20	—
90	356177.49	2157197.64	Картометрический метод	0.20	—
91	356088.40	2157227.97	Картометрический метод	0.20	—
92	356066.61	2157084.86	Картометрический метод	0.20	—
93	356129.16	2157071.60	Картометрический метод	0.20	—

94	356123.77	2157029.41	Картометрический метод	0.20	—
95	356135.50	2157017.68	Картометрический метод	0.20	—
96	356137.46	2156998.35	Картометрический метод	0.20	—
97	356135.14	2156989.92	Картометрический метод	0.20	—
98	356139.00	2156973.77	Картометрический метод	0.20	—
99	356134.29	2156957.32	Картометрический метод	0.20	—
100	356117.47	2156943.02	Картометрический метод	0.20	—
101	356065.98	2156909.98	Картометрический метод	0.20	—
102	356039.86	2156891.53	Картометрический метод	0.20	—
103	356009.87	2156874.62	Картометрический метод	0.20	—
104	355993.74	2156862.34	Картометрический метод	0.20	—
105	355988.37	2156853.12	Картометрический метод	0.20	—
106	355986.05	2156840.80	Картометрический метод	0.20	—
107	355989.13	2156830.05	Картометрический метод	0.20	—
108	355994.50	2156810.84	Картометрический метод	0.20	—
109	355996.80	2156800.10	Картометрический метод	0.20	—
110	355995.10	2156786.22	Картометрический метод	0.20	—
111	355989.13	2156768.57	Картометрический метод	0.20	—
112	355982.99	2156758.57	Картометрический метод	0.20	—
113	355976.83	2156749.36	Картометрический метод	0.20	—
114	355963.77	2156745.52	Картометрический метод	0.20	—
115	355944.56	2156752.45	Картометрический метод	0.20	—
116	355924.56	2156752.44	Картометрический метод	0.20	—
117	355913.03	2156751.66	Картометрический метод	0.20	—
118	355905.35	2156746.28	Картометрический метод	0.20	—
119	355899.98	2156727.07	Картометрический метод	0.20	—
120	355906.79	2156708.43	Картометрический метод	0.20	—
121	355918.52	2156690.84	Картометрический метод	0.20	—
122	355935.77	2156672.21	Картометрический метод	0.20	—
123	355939.22	2156652.20	Картометрический метод	0.20	—
124	355930.25	2156634.26	Картометрический метод	0.20	—
125	355913.69	2156625.98	Картометрический метод	0.20	—
126	355891.61	2156623.91	Картометрический метод	0.20	—
127	355877.12	2156614.26	Картометрический метод	0.20	—

128	355880.57	2156629.43	Картометрический метод	0.20	–
129	355885.40	2156653.58	Картометрический метод	0.20	–
130	355885.40	2156679.80	Картометрический метод	0.20	–
131	355877.81	2156694.63	Картометрический метод	0.20	–
132	355812.62	2156697.91	Картометрический метод	0.20	–
133	355730.23	2156665.29	Картометрический метод	0.20	–
134	355707.75	2156626.67	Картометрический метод	0.20	–
135	355682.93	2156619.21	Картометрический метод	0.20	–
136	355651.34	2156624.67	Картометрический метод	0.20	–
137	355615.42	2156633.36	Картометрический метод	0.20	–
138	355604.53	2156647.52	Картометрический метод	0.20	–
139	355596.91	2156671.49	Картометрический метод	0.20	–
140	355601.28	2156701.95	Картометрический метод	0.20	–
141	355601.28	2156724.83	Картометрический метод	0.20	–
142	355605.62	2156747.70	Картометрический метод	0.20	–
143	355611.06	2156776.01	Картометрический метод	0.20	–
144	355606.71	2156801.05	Картометрический метод	0.20	–
145	355602.34	2156815.20	Картометрический метод	0.20	–
146	355602.34	2156846.77	Картометрический метод	0.20	–
147	355608.90	2156876.17	Картометрический метод	0.20	–
148	355604.53	2156902.31	Картометрический метод	0.20	–
149	355587.11	2156939.33	Картометрический метод	0.20	–
150	355555.55	2157001.37	Картометрический метод	0.20	–
151	355522.87	2157031.87	Картометрический метод	0.20	–
152	355491.31	2157054.73	Картометрический метод	0.20	–
153	355444.48	2157071.07	Картометрический метод	0.20	–
154	355399.84	2157084.12	Картометрический метод	0.20	–
155	355379.15	2157081.93	Картометрический метод	0.20	–
156	355360.64	2157066.70	Картометрический метод	0.20	–
157	355343.15	2157037.69	Картометрический метод	0.20	–
158	355306.10	2157079.10	Картометрический метод	0.20	–
159	355290.93	2157101.83	Картометрический метод	0.20	–
160	355250.54	2157138.44	Картометрический метод	0.20	–
161	355230.35	2157163.69	Картометрический метод	0.20	–

162	355203.84	2157219.25	Картометрический метод	0.20	—
163	355173.53	2157298.78	Картометрический метод	0.20	—
164	355147.02	2157353.06	Картометрический метод	0.20	—
165	355112.92	2157387.15	Картометрический метод	0.20	—
166	355106.61	2157414.93	Картометрический метод	0.20	—
167	355099.04	2157451.54	Картометрический метод	0.20	—
168	354958.05	2157588.56	Картометрический метод	0.20	—
169	354856.01	2157456.45	Картометрический метод	0.20	—
170	354801.96	2157391.34	Картометрический метод	0.20	—
171	354772.38	2157387.59	Картометрический метод	0.20	—
172	354676.00	2157437.46	Картометрический метод	0.20	—
173	354620.01	2157480.87	Картометрический метод	0.20	—
174	354529.62	2157555.59	Картометрический метод	0.20	—
175	354380.83	2157668.19	Картометрический метод	0.20	—
176	354256.43	2157824.68	Картометрический метод	0.20	—
177	354123.33	2157642.99	Картометрический метод	0.20	—
178	354070.96	2157532.99	Картометрический метод	0.20	—
179	354043.77	2157462.31	Картометрический метод	0.20	—
180	354036.86	2157434.66	Картометрический метод	0.20	—
1	354035.41	2157428.84	Картометрический метод	0.20	—
Зона1(2)	—	—	—	—	—
181	355731.97	2156169.74	Картометрический метод	0.20	—
182	355700.54	2156241.28	Картометрический метод	0.20	—
183	355673.06	2156323.69	Картометрический метод	0.20	—
184	355641.45	2156422.97	Картометрический метод	0.20	—
185	355612.21	2156515.23	Картометрический метод	0.20	—
186	355584.31	2156608.54	Картометрический метод	0.20	—
187	355548.54	2156686.48	Картометрический метод	0.20	—
188	355524.65	2156759.77	Картометрический метод	0.20	—
189	355509.84	2156804.58	Картометрический метод	0.20	—
190	355488.63	2156843.86	Картометрический метод	0.20	—
191	355468.28	2156870.44	Картометрический метод	0.20	—
192	355441.24	2156903.48	Картометрический метод	0.20	—
193	355396.60	2156954.30	Картометрический метод	0.20	—
194	355356.24	2156992.08	Картометрический метод	0.20	—

			метод		
195	355332.28	2157015.12	Картометрический метод	0.20	–
196	355323.94	2157020.35	Картометрический метод	0.20	–
197	355308.07	2157008.73	Картометрический метод	0.20	–
198	355288.54	2157004.45	Картометрический метод	0.20	–
199	355266.58	2157005.08	Картометрический метод	0.20	–
200	355253.15	2157011.19	Картометрический метод	0.20	–
201	355231.19	2157027.65	Картометрический метод	0.20	–
202	355213.49	2157032.53	Картометрический метод	0.20	–
203	355197.62	2157030.08	Картометрический метод	0.20	–
204	355179.33	2157020.35	Картометрический метод	0.20	–
205	355135.38	2156976.40	Картометрический метод	0.20	–
206	355063.39	2156907.44	Картометрический метод	0.20	–
207	355030.43	2156865.94	Картометрический метод	0.20	–
208	354985.26	2156806.76	Картометрический метод	0.20	–
209	354976.04	2156779.42	Картометрический метод	0.20	–
210	354984.32	2156766.31	Картометрический метод	0.20	–
211	355013.99	2156762.17	Картометрический метод	0.20	–
212	355036.76	2156774.59	Картометрический метод	0.20	–
213	355094.02	2156822.88	Картометрический метод	0.20	–
214	355137.48	2156853.93	Картометрический метод	0.20	–
215	355211.30	2156903.60	Картометрический метод	0.20	–
216	355237.18	2156929.47	Картометрический метод	0.20	–
217	355271.04	2156884.42	Картометрический метод	0.20	–
218	355327.51	2156782.96	Картометрический метод	0.20	–
219	355394.56	2156672.65	Картометрический метод	0.20	–
220	355222.51	2156532.38	Картометрический метод	0.20	–
221	355140.45	2156470.62	Картометрический метод	0.20	–
222	355141.32	2156459.01	Картометрический метод	0.20	–
223	355154.09	2156443.95	Картометрический метод	0.20	–
224	355287.76	2156396.85	Картометрический метод	0.20	–
225	355312.91	2156373.79	Картометрический метод	0.20	–
226	355339.11	2156341.83	Картометрический метод	0.20	–
227	355388.55	2156303.21	Картометрический метод	0.20	–
228	355436.05	2156297.29	Картометрический	0.20	–

			метод		
229	355456.33	2156295.47	Картометрический метод	0.20	—
230	355542.80	2156235.46	Картометрический метод	0.20	—
231	355557.06	2156272.64	Картометрический метод	0.20	—
232	355585.04	2156332.10	Картометрический метод	0.20	—
233	355614.26	2156334.73	Картометрический метод	0.20	—
234	355639.84	2156326.79	Картометрический метод	0.20	—
235	355653.96	2156310.91	Картометрический метод	0.20	—
236	355675.13	2156266.80	Картометрический метод	0.20	—
237	355713.10	2156166.03	Картометрический метод	0.20	—
238	355725.94	2156168.55	Картометрический метод	0.20	—
181	355731.97	2156169.74	Картометрический метод	0.20	—
Зона1(3)	—	—	—	—	—
239	354341.88	2157337.00	Картометрический метод	0.10	—
240	354341.99	2157339.35	Картометрический метод	0.10	—
241	354251.72	2157360.59	Картометрический метод	0.10	—
242	354165.54	2157381.45	Картометрический метод	0.10	—
243	354069.30	2157403.70	Картометрический метод	0.10	—
244	354031.53	2157413.31	Картометрический метод	0.10	—
245	354030.07	2157407.49	Картометрический метод	0.10	—
246	354029.28	2157404.31	Картометрический метод	0.10	—
247	353955.05	2157422.70	Картометрический метод	0.10	—
248	353894.05	2157443.98	Картометрический метод	0.10	—
249	353876.59	2157454.05	Картометрический метод	0.10	—
250	353839.05	2157475.69	Картометрический метод	0.10	—
251	353834.03	2157477.72	Картометрический метод	0.10	—
252	353785.45	2157503.89	Картометрический метод	0.10	—
253	353755.05	2157525.21	Картометрический метод	0.10	—
254	353716.81	2157553.65	Картометрический метод	0.10	—
255	353684.29	2157577.44	Картометрический метод	0.10	—
256	353665.08	2157590.84	Картометрический метод	0.10	—
257	353661.34	2157586.07	Картометрический метод	0.10	—
258	353648.63	2157578.93	Картометрический метод	0.10	—
259	353641.18	2157576.14	Картометрический метод	0.10	—
260	353623.19	2157575.21	Картометрический метод	0.10	—

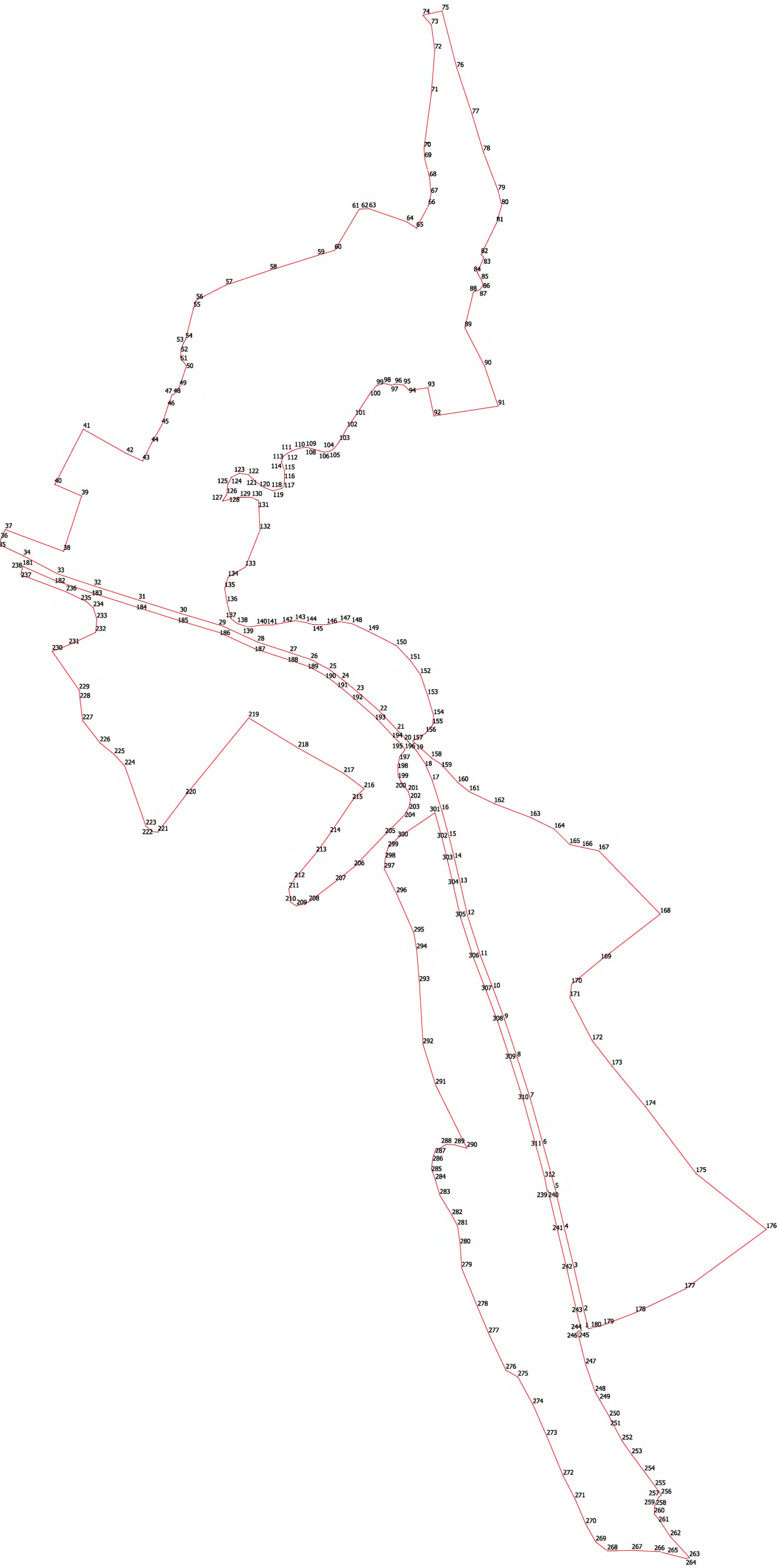
261	353611.70	2157585.07	Картометрический метод	0.10	—
262	353572.77	2157611.13	Картометрический метод	0.10	—
263	353526.07	2157653.55	Картометрический метод	0.10	—
264	353524.06	2157645.67	Картометрический метод	0.10	—
265	353534.46	2157605.23	Картометрический метод	0.10	—
266	353539.49	2157586.94	Картометрический метод	0.10	—
267	353542.23	2157525.48	Картометрический метод	0.10	—
268	353540.96	2157470.84	Картометрический метод	0.10	—
269	353560.67	2157445.28	Картометрический метод	0.10	—
270	353599.86	2157423.18	Картометрический метод	0.10	—
271	353656.91	2157398.83	Картометрический метод	0.10	—
272	353707.25	2157372.76	Картометрический метод	0.10	—
273	353796.12	2157336.01	Картометрический метод	0.10	—
274	353866.23	2157305.33	Картометрический метод	0.10	—
275	353927.92	2157271.87	Картометрический метод	0.10	—
276	353943.16	2157245.05	Картометрический метод	0.10	—
277	354024.05	2157206.89	Картометрический метод	0.10	—
278	354083.17	2157182.18	Картометрический метод	0.10	—
279	354170.19	2157146.67	Картометрический метод	0.10	—
280	354221.86	2157143.31	Картометрический метод	0.10	—
281	354263.71	2157137.60	Картометрический метод	0.10	—
282	354287.15	2157125.39	Картометрический метод	0.10	—
283	354332.38	2157098.09	Картометрический метод	0.10	—
284	354365.65	2157088.36	Картометрический метод	0.10	—
285	354391.44	2157079.39	Картометрический метод	0.10	—
286	354414.62	2157082.38	Картометрический метод	0.10	—
287	354431.83	2157087.99	Картометрический метод	0.10	—
288	354445.65	2157112.67	Картометрический метод	0.10	—
289	354444.90	2157130.25	Картометрический метод	0.10	—
290	354437.05	2157158.30	Картометрический метод	0.10	—
291	354577.40	2157088.81	Картометрический метод	0.10	—
292	354667.47	2157060.81	Картометрический метод	0.10	—
293	354805.98	2157052.48	Картометрический метод	0.10	—
294	354878.65	2157046.42	Картометрический метод	0.10	—

295	354915.74	2157040.37	Картометрический метод	0.10	–
296	355003.54	2157001.77	Картометрический метод	0.10	–
297	355058.04	2156974.52	Картометрический метод	0.10	–
298	355080.74	2156976.41	Картометрический метод	0.10	–
299	355105.72	2156982.84	Картометрический метод	0.10	–
300	355127.67	2157004.42	Картометрический метод	0.10	–
301	355183.54	2157087.23	Картометрический метод	0.10	–
302	355124.74	2157103.46	Картометрический метод	0.10	–
303	355076.43	2157115.41	Картометрический метод	0.10	–
304	355021.55	2157128.14	Картометрический метод	0.10	–
305	354949.65	2157144.37	Картометрический метод	0.10	–
306	354858.07	2157173.91	Картометрический метод	0.10	–
307	354785.53	2157202.00	Картометрический метод	0.10	–
308	354717.92	2157227.10	Картометрический метод	0.10	–
309	354633.22	2157255.23	Картометрический метод	0.10	–
310	354542.95	2157284.00	Картометрический метод	0.10	–
311	354439.50	2157312.89	Картометрический метод	0.10	–
312	354370.77	2157331.54	Картометрический метод	0.10	–
239	354341.88	2157337.00	Картометрический метод	0.10	–

### 3. Сведения о характерных точках части (частей) границы объекта

Обозначение характерных точек части границы	Координаты, м		Метод определения координат характерной точки	Средняя квадратическая погрешность положения характерной точки ( $M_t$ ), м	Описание обозначения точки на местности (при наличии)
	X	Y			
1	2	3	4	5	6
–	–	–	–	–	–





## ГРАФИЧЕСКОЕ ОПИСАНИЕ

местоположения границ населенных пунктов, территориальных зон,  
особо охраняемых природных территорий,  
зон с особыми условиями использования территории

Территориальная зона сельскохозяйственного использования СХИ (д. Хутор)  
(наименование объекта, местоположение границ которого описано (далее - объект)

### Раздел 1

Сведения об объекте		
№ п/п	Характеристики объекта	Описание характеристик
1	2	3
1	Местоположение объекта	303508, Орловская область, муниципальный район Новосильский, сельское поселение Петушенское, деревня Хутор
2	Площадь объекта +/- величина погрешности определения площади (Р+/- Дельта Р)	1622986 кв.м ± 445.89 кв.м
3	Иные характеристики объекта	—

## Раздел 2

Сведения о местоположении границ объекта					
1. Система координат <u>МСК-57, зона 2</u>					
2. Сведения о характерных точках границ объекта					
Обозначение характерных точек границ	Координаты, м		Метод определения координат характерной точки	Средняя квадратическая погрешность положения характерной точки ( $M_i$ ), м	Описание обозначения точки на местности (при наличии)
	X	Y			
1	2	3	4	5	6
1	352955.05	2156035.79	Картометрический метод	0.10	–
2	352985.62	2156043.11	Картометрический метод	0.10	–
3	353019.65	2156054.89	Картометрический метод	0.10	–
4	353042.59	2156064.12	Картометрический метод	0.10	–
5	353061.68	2156074.93	Картометрический метод	0.10	–
6	353081.10	2156084.51	Картометрический метод	0.10	–
7	353090.60	2156087.95	Картометрический метод	0.10	–
8	353112.56	2156085.50	Картометрический метод	0.10	–
9	353140.65	2156077.57	Картометрический метод	0.10	–
10	353146.75	2156080.01	Картометрический метод	0.10	–
11	353155.90	2156097.11	Картометрический метод	0.10	–
12	353165.67	2156121.50	Картометрический метод	0.10	–
13	353187.04	2156153.23	Картометрический метод	0.10	–
14	353191.91	2156166.67	Картометрический метод	0.10	–
15	353192.52	2156186.18	Картометрический метод	0.10	–
16	353185.81	2156209.99	Картометрический метод	0.10	–
17	353185.82	2156227.07	Картометрический метод	0.10	–
18	353188.24	2156237.44	Картометрический метод	0.10	–
19	353196.77	2156244.15	Картометрический метод	0.10	–
20	353208.36	2156249.66	Картометрический метод	0.10	–
21	353221.80	2156248.42	Картометрический метод	0.10	–
22	353244.99	2156238.66	Картометрический метод	0.10	–
23	353271.21	2156225.24	Картометрический метод	0.10	–
24	353291.96	2156224.63	Картометрический метод	0.10	–
25	353303.55	2156230.13	Картометрический метод	0.10	–
26	353316.38	2156244.76	Картометрический	0.10	–

			метод		
27	353335.91	2156274.66	Картометрический метод	0.10	—
28	353360.31	2156298.47	Картометрический метод	0.10	—
29	353394.49	2156320.43	Картометрический метод	0.10	—
30	353407.29	2156336.30	Картометрический метод	0.10	—
31	353430.49	2156367.42	Картометрический метод	0.10	—
32	353447.57	2156377.19	Картометрический метод	0.10	—
33	353468.32	2156379.62	Картометрический метод	0.10	—
34	353500.05	2156376.58	Картометрический метод	0.10	—
35	353546.43	2156370.46	Картометрический метод	0.10	—
36	353570.22	2156374.73	Картометрический метод	0.10	—
37	353603.77	2156388.78	Картометрический метод	0.10	—
38	353628.20	2156391.21	Картометрический метод	0.10	—
39	353641.62	2156387.56	Картометрический метод	0.10	—
40	353655.04	2156389.99	Картометрический метод	0.10	—
41	353669.07	2156393.66	Картометрический метод	0.10	—
42	353687.37	2156394.27	Картометрический метод	0.10	—
43	353711.18	2156386.94	Картометрический метод	0.10	—
44	353734.37	2156375.34	Картометрический метод	0.10	—
45	353766.70	2156351.55	Картометрический метод	0.10	—
46	353784.40	2156339.34	Картометрический метод	0.10	—
47	353805.15	2156335.06	Картометрический метод	0.10	—
48	353840.55	2156328.96	Картометрический метод	0.10	—
49	353884.49	2156319.82	Картометрический метод	0.10	—
50	353920.48	2156310.06	Картометрический метод	0.10	—
51	353971.13	2156298.47	Картометрический метод	0.10	—
52	354017.51	2156293.59	Картометрический метод	0.10	—
53	354035.79	2156291.13	Картометрический метод	0.10	—
54	354054.11	2156285.64	Картометрический метод	0.10	—
55	354065.09	2156278.95	Картометрический метод	0.10	—
56	354074.26	2156266.11	Картометрический метод	0.10	—
57	354080.96	2156242.93	Картометрический метод	0.10	—
58	354093.15	2156206.32	Картометрический метод	0.10	—
59	354102.92	2156195.34	Картометрический метод	0.10	—
60	354120.63	2156186.79	Картометрический	0.10	—

			метод		
61	354134.04	2156186.18	Картометрический метод	0.10	—
62	354146.87	2156192.90	Картометрический метод	0.10	—
63	354152.36	2156206.32	Картометрический метод	0.10	—
64	354156.61	2156220.97	Картометрический метод	0.10	—
65	354156.62	2156268.56	Картометрический метод	0.10	—
66	354159.67	2156311.88	Картометрический метод	0.10	—
67	354168.83	2156330.21	Картометрический метод	0.10	—
68	354182.26	2156343.61	Картометрический метод	0.10	—
69	354200.56	2156355.21	Картометрический метод	0.10	—
70	354226.17	2156366.18	Картометрический метод	0.10	—
71	354258.53	2156370.46	Картометрический метод	0.10	—
72	354297.59	2156371.07	Картометрический метод	0.10	—
73	354307.95	2156373.52	Картометрический метод	0.10	—
74	354311.63	2156379.63	Картометрический метод	0.10	—
75	354317.72	2156391.21	Картометрический метод	0.10	—
76	354322.60	2156415.62	Картометрический метод	0.10	—
77	354334.19	2156430.88	Картометрический метод	0.10	—
78	354340.90	2156434.55	Картометрический метод	0.10	—
79	354346.99	2156432.10	Картометрический метод	0.10	—
80	354354.94	2156419.90	Картометрический метод	0.10	—
81	354361.04	2156416.84	Картометрический метод	0.10	—
82	354383.63	2156408.32	Картометрический метод	0.10	—
83	354386.67	2156402.82	Картометрический метод	0.10	—
84	354389.73	2156385.72	Картометрический метод	0.10	—
85	354394.61	2156381.44	Картометрический метод	0.10	—
86	354412.30	2156370.46	Картометрический метод	0.10	—
87	354418.40	2156364.36	Картометрический метод	0.10	—
88	354426.95	2156352.77	Картометрический метод	0.10	—
89	354438.54	2156347.89	Картометрический метод	0.10	—
90	354455.62	2156336.91	Картометрический метод	0.10	—
91	354483.71	2156316.16	Картометрический метод	0.10	—
92	354500.16	2156310.67	Картометрический метод	0.10	—
93	354516.66	2156314.94	Картометрический метод	0.10	—
94	354527.02	2156327.75	Картометрический	0.10	—

			метод		
95	354533.12	2156343.61	Картометрический метод	0.10	–
96	354539.22	2156381.44	Картометрический метод	0.10	–
97	354546.53	2156391.21	Картометрический метод	0.10	–
98	354583.15	2156422.94	Картометрический метод	0.10	–
99	354600.25	2156446.74	Картометрический метод	0.10	–
100	354609.99	2156471.16	Картометрический метод	0.10	–
101	354612.44	2156488.85	Картометрический метод	0.10	–
102	354609.28	2156502.21	Картометрический метод	0.10	–
103	354608.78	2156509.60	Картометрический метод	0.10	–
104	354609.99	2156520.58	Картометрический метод	0.10	–
105	354622.82	2156534.00	Картометрический метод	0.10	–
106	354635.02	2156549.87	Картометрический метод	0.10	–
107	354638.68	2156563.29	Картометрический метод	0.10	–
108	354635.62	2156589.53	Картометрический метод	0.10	–
109	354635.62	2156605.39	Картометрический метод	0.10	–
110	354637.68	2156613.01	Картометрический метод	0.10	–
111	354650.27	2156629.18	Картометрический метод	0.10	–
112	354664.92	2156644.45	Картометрический метод	0.10	–
113	354692.38	2156661.55	Картометрический метод	0.10	–
114	354706.42	2156662.16	Картометрический метод	0.10	–
115	354724.11	2156662.76	Картометрический метод	0.10	–
116	354745.46	2156674.95	Картометрический метод	0.10	–
117	354788.18	2156692.64	Картометрический метод	0.10	–
118	354830.90	2156708.54	Картометрический метод	0.10	–
119	354865.68	2156715.24	Картометрический метод	0.10	–
120	354905.96	2156723.17	Картометрический метод	0.10	–
121	354924.25	2156733.53	Картометрический метод	0.10	–
122	354949.28	2156761.59	Картометрический метод	0.10	–
123	354985.26	2156806.76	Картометрический метод	0.10	–
124	355030.43	2156865.94	Картометрический метод	0.10	–
125	355063.39	2156907.44	Картометрический метод	0.10	–
126	355135.38	2156976.40	Картометрический метод	0.10	–
127	355179.33	2157020.35	Картометрический метод	0.10	–
128	355197.62	2157030.08	Картометрический	0.10	–

			метод		
129	355213.49	2157032.53	Картометрический метод	0.10	–
130	355231.19	2157027.65	Картометрический метод	0.10	–
131	355253.15	2157011.19	Картометрический метод	0.10	–
132	355266.58	2157005.08	Картометрический метод	0.10	–
133	355288.54	2157004.45	Картометрический метод	0.10	–
134	355308.07	2157008.73	Картометрический метод	0.10	–
135	355323.94	2157020.35	Картометрический метод	0.10	–
136	355312.05	2157033.15	Картометрический метод	0.10	–
137	355285.59	2157051.13	Картометрический метод	0.10	–
138	355249.62	2157066.28	Картометрический метод	0.10	–
139	355183.54	2157087.23	Картометрический метод	0.10	–
140	355127.67	2157004.42	Картометрический метод	0.10	–
141	355105.72	2156982.84	Картометрический метод	0.10	–
142	355080.74	2156976.41	Картометрический метод	0.10	–
143	355058.04	2156974.52	Картометрический метод	0.10	–
144	355003.54	2157001.77	Картометрический метод	0.10	–
145	354915.74	2157040.37	Картометрический метод	0.10	–
146	354878.65	2157046.42	Картометрический метод	0.10	–
147	354805.98	2157052.48	Картометрический метод	0.10	–
148	354667.47	2157060.81	Картометрический метод	0.10	–
149	354577.40	2157088.81	Картометрический метод	0.10	–
150	354437.05	2157158.30	Картометрический метод	0.10	–
151	354444.90	2157130.25	Картометрический метод	0.10	–
152	354445.65	2157112.67	Картометрический метод	0.10	–
153	354431.83	2157087.99	Картометрический метод	0.10	–
154	354326.67	2156990.56	Картометрический метод	0.10	–
155	354266.77	2156969.13	Картометрический метод	0.10	–
156	354191.06	2157003.24	Картометрический метод	0.10	–
157	354187.10	2157028.83	Картометрический метод	0.10	–
158	354057.73	2157070.63	Картометрический метод	0.10	–
159	353737.41	2157217.07	Картометрический метод	0.10	–
160	353727.01	2157203.03	Картометрический метод	0.10	–
161	353571.85	2157307.13	Картометрический метод	0.10	–
162	353557.91	2157306.71	Картометрический	0.10	–

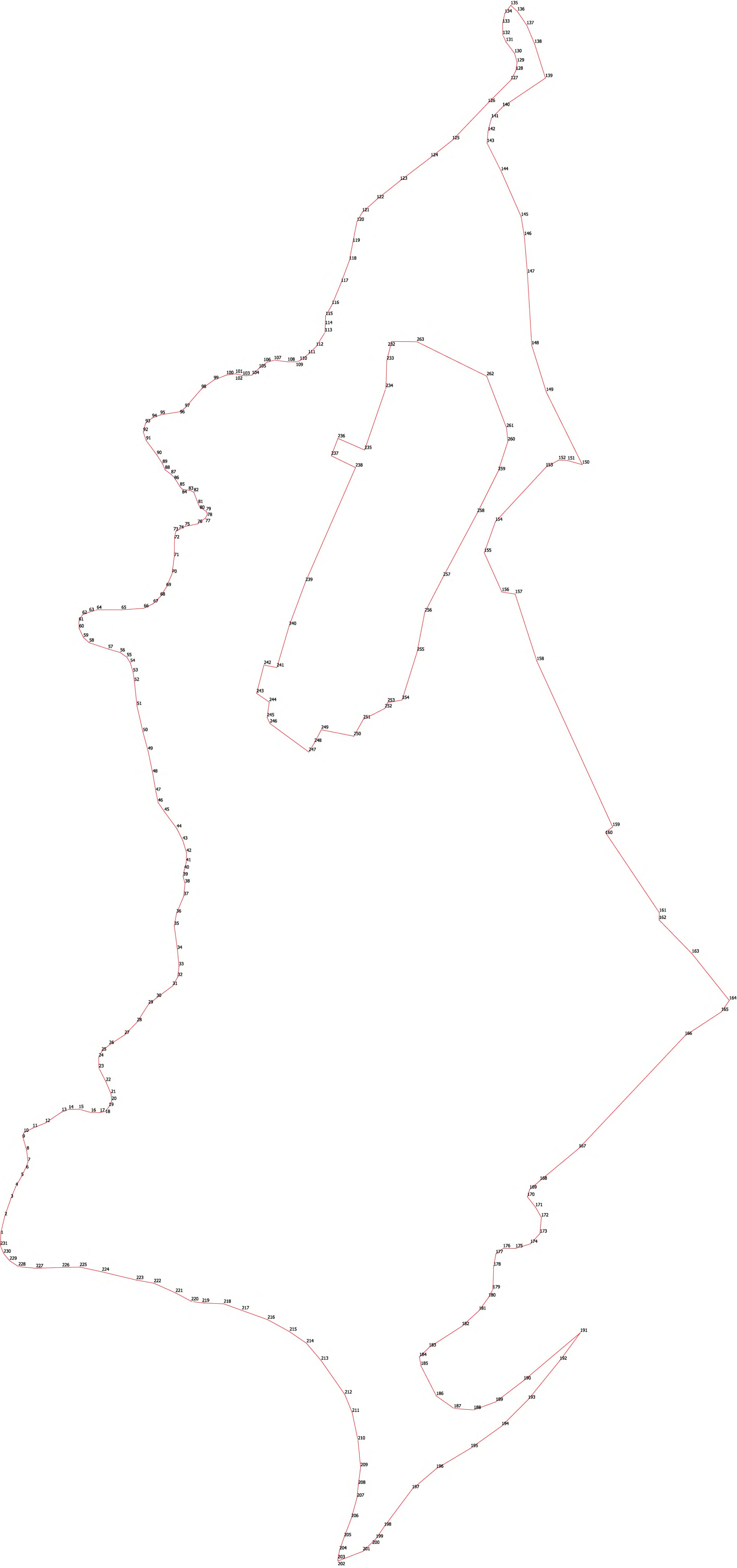
			метод		
163	353492.81	2157370.15	Картометрический метод	0.10	—
164	353402.33	2157442.33	Картометрический метод	0.10	—
165	353380.28	2157426.94	Картометрический метод	0.10	—
166	353334.10	2157356.63	Картометрический метод	0.10	—
167	353116.70	2157151.76	Картометрический метод	0.10	—
168	353054.28	2157076.59	Картометрический метод	0.10	—
169	353037.27	2157056.72	Картометрический метод	0.10	—
170	353023.09	2157052.47	Картометрический метод	0.10	—
171	353003.22	2157068.07	Картометрический метод	0.10	—
172	352983.36	2157079.42	Картометрический метод	0.10	—
173	352952.16	2157076.58	Картометрический метод	0.10	—
174	352932.29	2157058.14	Картометрический метод	0.10	—
175	352923.78	2157029.77	Картометрический метод	0.10	—
176	352923.79	2157005.65	Картометрический метод	0.10	—
177	352912.44	2156991.47	Картометрический метод	0.10	—
178	352888.33	2156987.21	Картометрический метод	0.10	—
179	352844.34	2156985.79	Картометрический метод	0.10	—
180	352828.74	2156977.29	Картометрический метод	0.10	—
181	352803.21	2156958.83	Картометрический метод	0.10	—
182	352773.42	2156926.22	Картометрический метод	0.10	—
183	352732.28	2156862.38	Картометрический метод	0.10	—
184	352713.84	2156843.94	Картометрический метод	0.10	—
185	352696.81	2156846.78	Картометрический метод	0.10	—
186	352638.65	2156876.57	Картометрический метод	0.10	—
187	352614.54	2156910.61	Картометрический метод	0.10	—
188	352611.70	2156948.91	Картометрический метод	0.10	—
189	352627.32	2156991.47	Картометрический метод	0.10	—
190	352668.44	2157045.37	Картометрический метод	0.10	—
191	352760.65	2157154.61	Картометрический метод	0.10	—
192	352706.74	2157114.88	Картометрический метод	0.10	—
193	352631.56	2157053.88	Картометрический метод	0.10	—
194	352580.49	2157002.82	Картометрический метод	0.10	—
195	352537.94	2156943.24	Картометрический метод	0.10	—
196	352498.23	2156876.57	Картометрический	0.10	—



			метод		
197	352458.50	2156829.76	Картометрический метод	0.10	—
198	352386.16	2156775.85	Картометрический метод	0.10	—
199	352363.10	2156760.04	Картометрический метод	0.10	—
200	352356.20	2156753.01	Картометрический метод	0.10	—
201	352338.62	2156734.84	Картометрический метод	0.10	—
202	352319.94	2156686.54	Картометрический метод	0.10	—
203	352323.17	2156686.43	Картометрический метод	0.10	—
204	352340.37	2156689.62	Картометрический метод	0.10	—
205	352365.84	2156698.54	Картометрический метод	0.10	—
206	352402.74	2156712.54	Картометрический метод	0.10	—
207	352442.23	2156723.37	Картометрический метод	0.10	—
208	352467.07	2156725.90	Картометрический метод	0.10	—
209	352501.14	2156730.36	Картометрический метод	0.10	—
210	352552.68	2156725.27	Картометрический метод	0.10	—
211	352606.16	2156714.13	Картометрический метод	0.10	—
212	352641.51	2156699.81	Картометрический метод	0.10	—
213	352706.74	2156654.29	Картометрический метод	0.10	—
214	352740.17	2156625.95	Картометрический метод	0.10	—
215	352762.76	2156593.18	Картометрический метод	0.10	—
216	352786.01	2156550.83	Картометрический метод	0.10	—
217	352803.84	2156501.18	Картометрический метод	0.10	—
218	352816.56	2156466.16	Картометрический метод	0.10	—
219	352818.48	2156424.46	Картометрический метод	0.10	—
220	352821.33	2156403.44	Картометрический метод	0.10	—
221	352837.58	2156373.21	Картометрический метод	0.10	—
222	352856.37	2156331.19	Картометрический метод	0.10	—
223	352862.42	2156297.44	Картометрический метод	0.10	—
224	352878.32	2156230.92	Картометрический метод	0.10	—
225	352887.56	2156187.95	Картометрический метод	0.10	—
226	352886.92	2156154.20	Картометрический метод	0.10	—
227	352885.32	2156103.59	Картометрический метод	0.10	—
228	352888.52	2156069.54	Картометрический метод	0.10	—
229	352899.65	2156052.67	Картометрический метод	0.10	—
230	352913.36	2156041.21	Картометрический	0.10	—

			метод		
231	352928.63	2156034.82	Картометрический метод	0.10	—
1	352955.05	2156035.79	Картометрический метод	0.10	—
—	—	—	—	—	—
232	354674.89	2156790.08	Картометрический метод	0.10	—
233	354637.88	2156780.91	Картометрический метод	0.10	—
234	354584.92	2156779.21	Картометрический метод	0.10	—
235	354465.26	2156738.01	Картометрический метод	0.10	—
236	354487.74	2156686.54	Картометрический метод	0.10	—
237	354454.14	2156673.76	Картометрический метод	0.10	—
238	354431.35	2156720.51	Картометрический метод	0.10	—
239	354210.41	2156623.88	Картометрический метод	0.10	—
240	354125.53	2156592.30	Картометрический метод	0.10	—
241	354045.15	2156568.63	Картометрический метод	0.10	—
242	354050.14	2156543.67	Картометрический метод	0.10	—
243	353995.43	2156529.53	Картометрический метод	0.10	—
244	353978.51	2156553.93	Картометрический метод	0.10	—
245	353948.97	2156549.86	Картометрический метод	0.10	—
246	353937.09	2156555.29	Картометрический метод	0.10	—
247	353882.08	2156630.33	Картометрический метод	0.10	—
248	353899.75	2156641.12	Картометрический метод	0.10	—
249	353925.13	2156654.43	Картометрический метод	0.10	—
250	353912.65	2156717.25	Картометрический метод	0.10	—
251	353945.10	2156735.55	Картометрический метод	0.10	—
252	353966.31	2156777.15	Картометрический метод	0.10	—
253	353977.55	2156782.56	Картометрический метод	0.10	—
254	353982.54	2156810.43	Картометрический метод	0.10	—
255	354075.72	2156839.55	Картометрический метод	0.10	—
256	354151.43	2156854.11	Картометрический метод	0.10	—
257	354220.49	2156889.88	Картометрический метод	0.10	—
258	354343.62	2156955.61	Картометрический метод	0.10	—
259	354424.33	2156995.96	Картометрический метод	0.10	—
260	354481.73	2157014.68	Картометрический метод	0.10	—
261	354507.94	2157012.19	Картометрический метод	0.10	—
262	354607.78	2156973.92	Картометрический метод	0.10	—

263	354674.34	2156839.13	Картометрический метод	0.10	–
232	354674.89	2156790.08	Картометрический метод	0.10	–
3. Сведения о характерных точках части (частей) границы объекта					
Обозначение характерных точек части границы	Координаты, м		Метод определения координат характерной точки	Средняя квадратическая погрешность положения характерной точки ( $M_t$ ), м	Описание обозначения точки на местности (при наличии)
	X	Y			
1	2	3	4	5	6
–	–	–	–	–	–



Масштаб 1:3000

Условные обозначения:  
• Характерная точка границы, сведения о которой позволяют однозначно определить ее положение на местности.  
— Витиев образованная часть границы земельных участков, сведения о которой достаточны для определения ее местоположения.

Подпись \_\_\_\_\_ Дата " " \_\_\_\_\_ г.  
Место для оттиска печати лица, составившего карту (план) объекта землеустройства

## ГРАФИЧЕСКОЕ ОПИСАНИЕ

местоположения границ населенных пунктов, территориальных зон,  
особо охраняемых природных территорий,  
зон с особыми условиями использования территории

Территориальная зона сельскохозяйственного использования СХИ (с. Шейно)  
(наименование объекта, местоположение границ которого описано (далее - объект))

### Раздел 1

Сведения об объекте		
№ п/п	Характеристики объекта	Описание характеристик
1	2	3
1	Местоположение объекта	303508, Орловская область, муниципальный район Новосильский, сельское поселение Петушенское, село Шейно
2	Площадь объекта +/- величина погрешности определения площади (Р+/- Дельта Р)	761777 кв.м ± 610.96 кв.м
3	Иные характеристики объекта	—

## Раздел 2

Сведения о местоположении границ объекта					
1. Система координат <u>МСК-57, зона 2</u>					
2. Сведения о характерных точках границ объекта					
Обозначение характерных точек границ	Координаты, м		Метод определения координат характерной точки	Средняя квадратическая погрешность положения характерной точки ( $M_i$ ), м	Описание обозначения точки на местности (при наличии)
	X	Y			
1	2	3	4	5	6
Зона1(1)	–	–	–	–	–
1	355162.04	2162861.50	Картометрический метод	0.20	–
2	355213.96	2163077.37	Картометрический метод	0.20	–
3	355275.31	2163327.76	Картометрический метод	0.20	–
4	355332.28	2163498.09	Картометрический метод	0.20	–
5	355257.36	2163519.62	Картометрический метод	0.20	–
6	355259.08	2163556.35	Картометрический метод	0.20	–
7	355292.61	2163554.38	Картометрический метод	0.20	–
8	355307.65	2163643.37	Картометрический метод	0.20	–
9	355189.67	2163625.25	Картометрический метод	0.20	–
10	355190.97	2163552.99	Картометрический метод	0.20	–
11	355162.49	2163552.99	Картометрический метод	0.20	–
12	355146.05	2163540.96	Картометрический метод	0.20	–
13	355141.59	2163521.98	Картометрический метод	0.20	–
14	355160.59	2163470.08	Картометрический метод	0.20	–
15	355172.61	2163431.49	Картометрический метод	0.20	–
16	355172.60	2163383.38	Картометрический метод	0.20	–
17	355137.17	2163267.55	Картометрический метод	0.20	–
18	355137.17	2163231.47	Картометрический метод	0.20	–
19	355126.41	2163182.76	Картометрический метод	0.20	–
20	355103.64	2163132.12	Картометрический метод	0.20	–
21	355103.63	2163019.47	Картометрический метод	0.20	–
22	355106.79	2162966.94	Картометрический метод	0.20	–
23	355109.43	2162955.52	Картометрический метод	0.20	–
24	355144.22	2162888.81	Картометрический метод	0.20	–
1	355162.04	2162861.50	Картометрический метод	0.20	–

Зона1(2)	–	–	–	–	–
25	355807.58	2163718.73	Картометрический метод	0.20	–
26	355768.57	2163617.04	Картометрический метод	0.20	–
27	355715.69	2163492.98	Картометрический метод	0.20	–
28	355781.70	2163466.35	Картометрический метод	0.20	–
29	355846.87	2163437.97	Картометрический метод	0.20	–
30	355760.03	2163400.69	Картометрический метод	0.20	–
31	355683.97	2163380.31	Картометрический метод	0.20	–
32	355619.23	2163383.94	Картометрический метод	0.20	–
33	355599.31	2163395.25	Картометрический метод	0.20	–
34	355576.23	2163424.45	Картометрический метод	0.20	–
35	355514.20	2163438.26	Картометрический метод	0.20	–
36	355445.84	2163434.64	Картометрический метод	0.20	–
37	355429.67	2163371.05	Картометрический метод	0.20	–
38	355410.99	2163315.58	Картометрический метод	0.20	–
39	355379.00	2163199.06	Картометрический метод	0.20	–
40	355400.09	2163217.01	Картометрический метод	0.20	–
41	355454.35	2163237.65	Картометрический метод	0.20	–
42	355546.34	2163270.84	Картометрический метод	0.20	–
43	355633.82	2163308.97	Картометрический метод	0.20	–
44	355797.55	2163390.16	Картометрический метод	0.20	–
45	355898.93	2163437.28	Картометрический метод	0.20	–
46	355927.64	2163456.57	Картометрический метод	0.20	–
47	355950.08	2163484.84	Картометрический метод	0.20	–
48	355962.67	2163509.06	Картометрический метод	0.20	–
49	355967.58	2163549.88	Картометрический метод	0.20	–
50	355974.76	2163586.68	Картометрический метод	0.20	–
51	355994.51	2163633.32	Картометрический метод	0.20	–
52	356019.17	2163679.99	Картометрический метод	0.20	–
53	356031.29	2163711.39	Картометрический метод	0.20	–
54	355942.55	2163733.15	Картометрический метод	0.20	–
55	355942.74	2163812.09	Картометрический метод	0.20	–
56	355862.79	2163817.86	Картометрический метод	0.20	–
57	355838.83	2163818.38	Картометрический метод	0.20	–
25	355807.58	2163718.73	Картометрический	0.20	–

			метод		
Зона(3)	—	—	—	—	—
58	356124.55	2162355.15	Картометрический метод	0.10	—
59	356081.87	2162393.34	Картометрический метод	0.10	—
60	356047.05	2162430.41	Картометрический метод	0.10	—
61	356026.83	2162476.46	Картометрический метод	0.10	—
62	356011.11	2162533.74	Картометрический метод	0.10	—
63	355988.64	2162567.44	Картометрический метод	0.10	—
64	355947.08	2162606.75	Картометрический метод	0.10	—
65	355898.79	2162638.20	Картометрический метод	0.10	—
66	355944.84	2162696.61	Картометрический метод	0.10	—
67	355924.94	2162717.60	Картометрический метод	0.10	—
68	355874.91	2162765.14	Картометрический метод	0.10	—
69	355827.34	2162786.42	Картометрический метод	0.10	—
70	355801.06	2162805.19	Картометрический метод	0.10	—
71	355796.07	2162833.97	Картометрический метод	0.10	—
72	355786.91	2162915.64	Картометрический метод	0.10	—
73	355784.17	2162939.50	Картометрический метод	0.10	—
74	355781.07	2162985.37	Картометрический метод	0.10	—
75	355777.31	2162999.14	Картометрический метод	0.10	—
76	355805.63	2163008.41	Картометрический метод	0.10	—
77	355838.46	2163019.47	Картометрический метод	0.10	—
78	355968.77	2163057.95	Картометрический метод	0.10	—
79	355948.60	2163116.49	Картометрический метод	0.10	—
80	355941.81	2163136.79	Картометрический метод	0.10	—
81	355900.59	2163137.27	Картометрический метод	0.10	—
82	355827.61	2163148.63	Картометрический метод	0.10	—
83	355778.32	2163162.86	Картометрический метод	0.10	—
84	355728.10	2163195.09	Картометрический метод	0.10	—
85	355660.82	2163266.15	Картометрический метод	0.10	—
86	355638.56	2163285.28	Картометрический метод	0.10	—
87	355606.88	2163273.54	Картометрический метод	0.10	—
88	355631.00	2163248.35	Картометрический метод	0.10	—
89	355639.15	2163193.57	Картометрический метод	0.10	—
90	355635.08	2163121.59	Картометрический метод	0.10	—



91	355604.29	2162952.73	Картометрический метод	0.10	–
92	355598.71	2162892.83	Картометрический метод	0.10	–
93	355665.88	2162868.10	Картометрический метод	0.10	–
94	355649.68	2162824.42	Картометрический метод	0.10	–
95	355581.31	2162849.76	Картометрический метод	0.10	–
96	355534.46	2162641.93	Картометрический метод	0.10	–
97	355521.23	2162642.20	Картометрический метод	0.10	–
98	355416.63	2162653.64	Картометрический метод	0.10	–
99	355419.96	2162697.59	Картометрический метод	0.10	–
100	355438.61	2162918.76	Картометрический метод	0.10	–
101	355469.64	2163141.12	Картометрический метод	0.10	–
102	355482.93	2163198.74	Картометрический метод	0.10	–
103	355501.91	2163223.28	Картометрический метод	0.10	–
104	355452.57	2163209.38	Картометрический метод	0.10	–
105	355420.70	2163193.68	Картометрический метод	0.10	–
106	355393.35	2163172.16	Картометрический метод	0.10	–
107	355379.89	2163147.91	Картометрический метод	0.10	–
108	355378.11	2163126.84	Картометрический метод	0.10	–
109	355374.06	2163078.37	Картометрический метод	0.10	–
110	355362.39	2163020.06	Картометрический метод	0.10	–
111	355349.39	2162980.14	Картометрический метод	0.10	–
112	355297.79	2162881.44	Картометрический метод	0.10	–
113	355260.55	2162776.92	Картометрический метод	0.10	–
114	355249.34	2162711.86	Картометрический метод	0.10	–
115	355228.72	2162616.31	Картометрический метод	0.10	–
116	355206.27	2162519.41	Картометрический метод	0.10	–
117	355205.39	2162484.41	Картометрический метод	0.10	–
118	355207.61	2162466.60	Картометрический метод	0.10	–
119	355241.14	2162439.39	Картометрический метод	0.10	–
120	355232.95	2162419.73	Картометрический метод	0.10	–
121	355263.81	2162419.38	Картометрический метод	0.10	–
122	355298.58	2162421.74	Картометрический метод	0.10	–
123	355318.97	2162429.03	Картометрический метод	0.10	–
124	355352.47	2162440.31	Картометрический метод	0.10	–

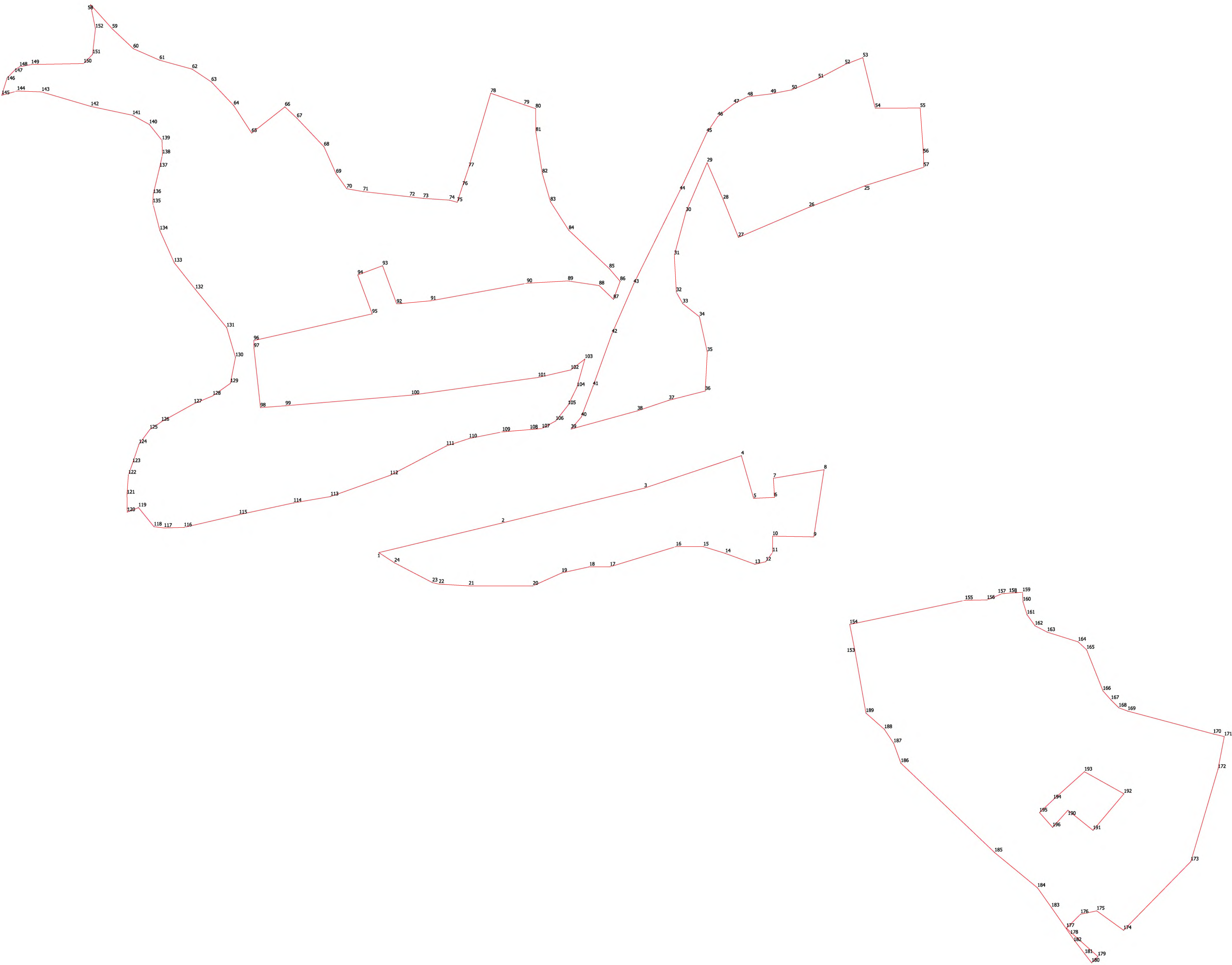
125	355377.96	2162459.25	Картометрический метод	0.10	–
126	355391.80	2162479.64	Картометрический метод	0.10	–
127	355423.48	2162536.81	Картометрический метод	0.10	–
128	355437.41	2162570.04	Картометрический метод	0.10	–
129	355459.25	2162600.80	Картометрический метод	0.10	–
130	355504.95	2162609.73	Картометрический метод	0.10	–
131	355557.11	2162594.34	Картометрический метод	0.10	–
132	355624.11	2162539.36	Картометрический метод	0.10	–
133	355671.09	2162502.22	Картометрический метод	0.10	–
134	355727.62	2162477.00	Картометрический метод	0.10	–
135	355775.23	2162464.71	Картометрический метод	0.10	–
136	355791.70	2162465.35	Картометрический метод	0.10	–
137	355837.95	2162476.45	Картометрический метод	0.10	–
138	355861.25	2162481.55	Картометрический метод	0.10	–
139	355885.83	2162480.82	Картометрический метод	0.10	–
140	355913.96	2162458.43	Картометрический метод	0.10	–
141	355930.07	2162429.12	Картометрический метод	0.10	–
142	355945.64	2162355.84	Картометрический метод	0.10	–
143	355971.04	2162269.45	Картометрический метод	0.10	–
144	355972.67	2162226.39	Картометрический метод	0.10	–
145	355965.21	2162199.35	Картометрический метод	0.10	–
146	355995.52	2162208.73	Картометрический метод	0.10	–
147	356009.36	2162222.02	Картометрический метод	0.10	–
148	356015.19	2162230.58	Картометрический метод	0.10	–
149	356019.19	2162251.15	Картометрический метод	0.10	–
150	356020.83	2162343.27	Картометрический метод	0.10	–
151	356037.03	2162358.75	Картометрический метод	0.10	–
152	356082.19	2162363.85	Картометрический метод	0.10	–
58	356124.55	2162355.15	Картометрический метод	0.10	–
Зона1(4)	–	–	–	–	–
153	354990.98	2163697.30	Картометрический метод	0.10	–
154	355035.84	2163688.41	Картометрический метод	0.10	–
155	355078.30	2163890.97	Картометрический метод	0.10	–
156	355078.95	2163929.55	Картометрический метод	0.10	–
157	355089.70	2163955.51	Картометрический	0.10	–

			метод		
158	355090.98	2163968.18	Картометрический метод	0.10	—
159	355092.36	2163991.87	Картометрический метод	0.10	—
160	355075.74	2163992.67	Картометрический метод	0.10	—
161	355052.84	2163999.85	Картометрический метод	0.10	—
162	355033.55	2164013.76	Картометрический метод	0.10	—
163	355022.35	2164035.29	Картометрический метод	0.10	—
164	355005.29	2164089.57	Картометрический метод	0.10	—
165	354991.40	2164104.37	Картометрический метод	0.10	—
166	354919.16	2164133.11	Картометрический метод	0.10	—
167	354903.01	2164147.44	Картометрический метод	0.10	—
168	354889.56	2164160.90	Картометрический метод	0.10	—
169	354883.73	2164176.61	Картометрический метод	0.10	—
170	354843.60	2164326.86	Картометрический метод	0.10	—
171	354838.98	2164346.13	Картометрический метод	0.10	—
172	354781.87	2164335.16	Картометрический метод	0.10	—
173	354619.53	2164287.42	Картометрический метод	0.10	—
174	354498.84	2164169.30	Картометрический метод	0.10	—
175	354532.86	2164122.14	Картометрический метод	0.10	—
176	354527.03	2164093.82	Картометрический метод	0.10	—
177	354502.70	2164069.03	Картометрический метод	0.10	—
178	354495.95	2164075.78	Картометрический метод	0.10	—
179	354452.72	2164124.16	Картометрический метод	0.10	—
180	354441.60	2164113.28	Картометрический метод	0.10	—
181	354456.95	2164101.33	Картометрический метод	0.10	—
182	354482.92	2164081.61	Картометрический метод	0.10	—
183	354538.47	2164042.85	Картометрический метод	0.10	—
184	354573.27	2164018.17	Картометрический метод	0.10	—
185	354635.28	2163942.85	Картометрический метод	0.10	—
186	354792.27	2163778.29	Картометрический метод	0.10	—
187	354827.07	2163765.64	Картометрический метод	0.10	—
188	354851.75	2163749.19	Картометрический метод	0.10	—
189	354880.23	2163716.90	Картометрический метод	0.10	—
153	354990.98	2163697.30	Картометрический метод	0.10	—
—	—	—	—	—	—

190	354709.66	2164071.58	Картометрический метод	0.10	–
191	354674.31	2164115.62	Картометрический метод	0.10	–
192	354738.54	2164169.90	Картометрический метод	0.10	–
193	354777.27	2164100.55	Картометрический метод	0.10	–
194	354728.40	2164046.08	Картометрический метод	0.10	–
195	354705.41	2164021.74	Картометрический метод	0.10	–
196	354679.53	2164044.73	Картометрический метод	0.10	–
190	354709.66	2164071.58	Картометрический метод	0.10	–

3. Сведения о характерных точках части (частей) границы объекта

Обозначение характерных точек части границы	Координаты, м		Метод определения координат характерной точки	Средняя квадратическая погрешность положения характерной точки ( $M_t$ ), м	Описание обозначения точки на местности (при наличии)
	X	Y			
1	2	3	4	5	6
–	–	–	–	–	–



Масштаб 1:3000

Условные обозначения:  
• Характерная точка границы, сведения о которой позволяют однозначно определить ее положение на местности.  
— Вновь образованная часть границы земельных участков, сведения о которой достаточны для определения ее местоположения.

Подпись \_\_\_\_\_ Дата " \_\_\_\_ " \_\_\_\_ г.  
Место для оттиска печати лица, составившего карту (план) объекта землеустройства

## ГРАФИЧЕСКОЕ ОПИСАНИЕ

местоположения границ населенных пунктов, территориальных зон,  
особо охраняемых природных территорий,  
зон с особыми условиями использования территории

Территориальная зона сельскохозяйственного назначения СХН  
(наименование объекта, местоположение границ которого описано (далее - объект))

### Раздел 1

Сведения об объекте		
№ п/п	Характеристики объекта	Описание характеристик
1	2	3
1	Местоположение объекта	Орловская область, муниципальный район Новосильский, сельское поселение Петушенское
2	Площадь объекта +/- величина погрешности определения площади (Р+/- Дельта Р)	51663882 кв.м ± 62892.89 кв.м
3	Иные характеристики объекта	—

## Раздел 2

Сведения о местоположении границ объекта					
1. Система координат <u>МСК-57, зона 2</u>					
2. Сведения о характерных точках границ объекта					
Обозначение характерных точек границ	Координаты, м		Метод определения координат характерной точки	Средняя квадратическая погрешность положения характерной точки (M <sub>i</sub> ), м	Описание обозначения точки на местности (при наличии)
	X	Y			
1	2	3	4	5	6
Зона1(1)	–	–	–	–	–
1	351075.69	2159725.95	Картометрический метод	2.50	–
2	350872.90	2159541.27	Картометрический метод	2.50	–
3	350723.94	2159406.32	Картометрический метод	2.50	–
4	350618.89	2159314.00	Картометрический метод	2.50	–
5	350614.77	2159278.98	Картометрический метод	2.50	–
6	350517.68	2159195.28	Картометрический метод	2.50	–
7	350482.64	2159164.39	Картометрический метод	2.50	–
8	350369.01	2159059.34	Картометрический метод	2.50	–
9	350270.01	2158975.63	Картометрический метод	2.50	–
10	350130.27	2158849.26	Картометрический метод	2.50	–
11	350029.69	2158753.12	Картометрический метод	2.50	–
12	349844.60	2158584.19	Картометрический метод	2.50	–
13	349822.30	2158578.20	Картометрический метод	2.50	–
14	349793.57	2158540.12	Картометрический метод	2.50	–
15	349793.56	2158540.10	Картометрический метод	2.50	–
16	349748.41	2158480.24	Картометрический метод	2.50	–
17	349747.78	2158479.53	Картометрический метод	2.50	–
18	349747.34	2158500.06	Картометрический метод	2.50	–
19	349748.29	2158455.18	Картометрический метод	2.50	–
20	349755.91	2158430.27	Картометрический метод	2.50	–
21	349767.06	2158406.78	Картометрический метод	2.50	–
22	349769.85	2158396.41	Картометрический метод	2.50	–
23	349770.57	2158392.64	Картометрический метод	2.50	–
24	349771.00	2158392.17	Картометрический метод	2.50	–
25	349773.12	2158384.19	Картометрический метод	2.50	–

26	349786.80	2158369.22	Картометрический метод	2.50	—
27	349804.32	2158351.40	Картометрический метод	2.50	—
28	349818.00	2158337.72	Картометрический метод	2.50	—
29	349844.13	2158315.11	Картометрический метод	2.50	—
30	349863.15	2158307.47	Картометрический метод	2.50	—
31	349887.09	2158304.93	Картометрический метод	2.50	—
32	349891.82	2158301.98	Картометрический метод	2.50	—
33	349907.45	2158291.57	Картометрический метод	2.50	—
34	349925.90	2158272.45	Картометрический метод	2.50	—
35	349948.21	2158257.18	Картометрический метод	2.50	—
36	349972.40	2158236.18	Картометрический метод	2.50	—
37	349979.05	2158222.50	Картометрический метод	2.50	—
38	349990.28	2158207.10	Картометрический метод	2.50	—
39	350011.21	2158189.06	Картометрический метод	2.50	—
40	350027.91	2158177.27	Картометрический метод	2.50	—
41	350049.62	2158162.77	Картометрический метод	2.50	—
42	350073.40	2158155.68	Картометрический метод	2.50	—
43	350138.24	2158148.23	Картометрический метод	2.50	—
44	350179.77	2158147.26	Картометрический метод	2.50	—
45	350193.11	2158153.31	Картометрический метод	2.50	—
46	350198.87	2158171.09	Картометрический метод	2.50	—
47	350206.63	2158192.22	Картометрический метод	2.50	—
48	350215.11	2158200.22	Картометрический метод	2.50	—
49	350241.06	2158204.70	Картометрический метод	2.50	—
50	350270.34	2158201.79	Картометрический метод	2.50	—
51	350296.44	2158196.06	Картометрический метод	2.50	—
52	350315.67	2158185.19	Картометрический метод	2.50	—
53	350340.38	2158172.51	Картометрический метод	2.50	—
54	350355.03	2158157.24	Картометрический метод	2.50	—
55	350365.18	2158142.59	Картометрический метод	2.50	—
56	350376.67	2158118.38	Картометрический метод	2.50	—
57	350386.20	2158088.49	Картометрический метод	2.50	—
58	350393.84	2158067.46	Картометрический метод	2.50	—
59	350405.94	2158041.37	Картометрический метод	2.50	—



60	350412.60	2158024.31	Картометрический метод	2.50	—
61	350410.40	2157994.88	Картометрический метод	2.50	—
62	350412.00	2157965.60	Картометрический метод	2.50	—
63	350426.64	2157949.37	Картометрический метод	2.50	—
64	350440.61	2157937.30	Картометрический метод	2.50	—
65	350489.39	2157931.62	Картометрический метод	2.50	—
66	350499.99	2157931.31	Картометрический метод	2.50	—
67	350518.86	2157948.58	Картометрический метод	2.50	—
68	350523.07	2157966.23	Картометрический метод	2.50	—
69	350516.58	2157989.17	Картометрический метод	2.50	—
70	350528.56	2158006.79	Картометрический метод	2.50	—
71	350540.90	2158007.94	Картометрический метод	2.50	—
72	350558.41	2158007.31	Картометрический метод	2.50	—
73	350571.96	2158003.71	Картометрический метод	2.50	—
74	350588.38	2157995.08	Картометрический метод	2.50	—
75	350590.94	2157993.36	Картометрический метод	2.50	—
76	350592.33	2157992.98	Картометрический метод	2.50	—
77	350608.34	2157984.58	Картометрический метод	2.50	—
78	350631.65	2157979.28	Картометрический метод	2.50	—
79	350652.63	2157969.11	Картометрический метод	2.50	—
80	350662.17	2157960.19	Картометрический метод	2.50	—
81	350666.13	2157930.72	Картометрический метод	2.50	—
82	350662.04	2157919.74	Картометрический метод	2.50	—
83	350651.60	2157893.20	Картометрический метод	2.50	—
84	350652.50	2157887.08	Картометрический метод	2.50	—
85	350654.27	2157870.37	Картометрический метод	2.50	—
86	350664.21	2157855.99	Картометрический метод	2.50	—
87	350672.51	2157840.89	Картометрический метод	2.50	—
88	350684.76	2157825.58	Картометрический метод	2.50	—
89	350693.39	2157820.12	Картометрический метод	2.50	—
90	350695.20	2157821.05	Картометрический метод	2.50	—
91	350698.09	2157820.88	Картометрический метод	2.50	—
92	350705.79	2157826.48	Картометрический метод	2.50	—
93	350719.48	2157833.49	Картометрический метод	2.50	—

94	350734.71	2157845.00	Картометрический метод	2.50	—
95	350757.41	2157850.48	Картометрический метод	2.50	—
96	350784.35	2157847.99	Картометрический метод	2.50	—
97	350816.54	2157843.26	Картометрический метод	2.50	—
98	350881.48	2157833.62	Картометрический метод	2.50	—
99	350925.15	2157818.74	Картометрический метод	2.50	—
100	350939.44	2157807.73	Картометрический метод	2.50	—
101	350958.69	2157783.26	Картометрический метод	2.50	—
102	350970.87	2157776.06	Картометрический метод	2.50	—
103	350984.53	2157768.65	Картометрический метод	2.50	—
104	350995.77	2157767.93	Картометрический метод	2.50	—
105	351000.73	2157768.79	Картометрический метод	2.50	—
106	351007.06	2157768.04	Картометрический метод	2.50	—
107	351020.95	2157769.82	Картометрический метод	2.50	—
108	351039.52	2157774.11	Картометрический метод	2.50	—
109	351083.26	2157798.31	Картометрический метод	2.50	—
110	351095.60	2157800.58	Картометрический метод	2.50	—
111	351105.23	2157801.13	Картометрический метод	2.50	—
112	351110.18	2157797.29	Картометрический метод	2.50	—
113	351117.87	2157787.94	Картометрический метод	2.50	—
114	351121.20	2157786.38	Картометрический метод	2.50	—
115	351127.23	2157786.55	Картометрический метод	2.50	—
116	351132.79	2157782.88	Картометрический метод	2.50	—
117	351146.36	2157783.13	Картометрический метод	2.50	—
118	351160.56	2157787.70	Картометрический метод	2.50	—
119	351192.84	2157811.49	Картометрический метод	2.50	—
120	351207.12	2157817.75	Картометрический метод	2.50	—
121	351208.43	2157817.90	Картометрический метод	2.50	—
122	351224.56	2157810.76	Картометрический метод	2.50	—
123	351237.19	2157804.43	Картометрический метод	2.50	—
124	351254.51	2157784.91	Картометрический метод	2.50	—
125	351286.13	2157742.30	Картометрический метод	2.50	—
126	351319.68	2157697.77	Картометрический метод	2.50	—
127	351345.77	2157668.62	Картометрический метод	2.50	—

128	351354.30	2157667.17	Картометрический метод	2.50	–
129	351360.87	2157663.90	Картометрический метод	2.50	–
130	351377.71	2157665.39	Картометрический метод	2.50	–
131	351394.65	2157673.48	Картометрический метод	2.50	–
132	351406.04	2157687.79	Картометрический метод	2.50	–
133	351410.54	2157689.63	Картометрический метод	2.50	–
134	351426.34	2157696.66	Картометрический метод	2.50	–
135	351443.93	2157700.99	Картометрический метод	2.50	–
136	351457.96	2157702.71	Картометрический метод	2.50	–
137	351471.34	2157694.08	Картометрический метод	2.50	–
138	351479.68	2157688.69	Картометрический метод	2.50	–
139	351487.11	2157678.51	Картометрический метод	2.50	–
140	351488.49	2157652.12	Картометрический метод	2.50	–
141	351493.25	2157640.67	Картометрический метод	2.50	–
142	351497.47	2157637.42	Картометрический метод	2.50	–
143	351503.77	2157637.06	Картометрический метод	2.50	–
144	351508.87	2157634.92	Картометрический метод	2.50	–
145	351516.03	2157634.69	Картометрический метод	2.50	–
146	351528.70	2157636.49	Картометрический метод	2.50	–
147	351536.36	2157639.47	Картометрический метод	2.50	–
148	351551.26	2157640.91	Картометрический метод	2.50	–
149	351568.77	2157638.92	Картометрический метод	2.50	–
150	351581.63	2157631.71	Картометрический метод	2.50	–
151	351589.10	2157624.63	Картометрический метод	2.50	–
152	351595.70	2157613.08	Картометрический метод	2.50	–
153	351603.24	2157612.62	Картометрический метод	2.50	–
154	351605.71	2157610.87	Картометрический метод	2.50	–
155	351614.27	2157609.92	Картометрический метод	2.50	–
156	351658.78	2157611.95	Картометрический метод	2.50	–
157	351685.73	2157639.00	Картометрический метод	2.50	–
158	351707.80	2157643.93	Картометрический метод	2.50	–
159	351712.16	2157643.00	Картометрический метод	2.50	–
160	351714.41	2157642.53	Картометрический метод	2.50	–
161	351738.52	2157632.58	Картометрический метод	2.50	–

162	351753.38	2157617.35	Картометрический метод	2.50	–
163	351762.89	2157606.14	Картометрический метод	2.50	–
164	351786.93	2157569.85	Картометрический метод	2.50	–
165	351789.68	2157563.24	Картометрический метод	2.50	–
166	351797.31	2157552.41	Картометрический метод	2.50	–
167	351824.48	2157549.33	Картометрический метод	2.50	–
168	351842.10	2157547.15	Картометрический метод	2.50	–
169	351849.06	2157550.02	Картометрический метод	2.50	–
170	351855.54	2157549.26	Картометрический метод	2.50	–
171	351916.09	2157605.92	Картометрический метод	2.50	–
172	351932.48	2157606.50	Картометрический метод	2.50	–
173	351928.99	2157608.99	Картометрический метод	2.50	–
174	351946.90	2157647.19	Картометрический метод	2.50	–
175	351933.06	2157662.43	Картометрический метод	2.50	–
176	351919.86	2157681.28	Картометрический метод	2.50	–
177	351917.88	2157703.03	Картометрический метод	2.50	–
178	351916.95	2157714.62	Картометрический метод	2.50	–
179	351912.35	2157726.12	Картометрический метод	2.50	–
180	351877.74	2157730.83	Картометрический метод	2.50	–
181	351867.41	2157737.85	Картометрический метод	2.50	–
182	351873.29	2157825.02	Картометрический метод	2.50	–
183	351868.95	2157854.30	Картометрический метод	2.50	–
184	351867.57	2157863.53	Картометрический метод	2.50	–
185	351854.10	2157906.92	Картометрический метод	2.50	–
186	351850.33	2157932.95	Картометрический метод	2.50	–
187	351898.22	2157953.13	Картометрический метод	2.50	–
188	351929.04	2157961.76	Картометрический метод	2.50	–
189	351969.55	2157953.48	Картометрический метод	2.50	–
190	352021.44	2157936.17	Картометрический метод	2.50	–
191	352059.14	2157983.46	Картометрический метод	2.50	–
192	352075.29	2158010.59	Картометрический метод	2.50	–
193	352107.57	2158027.33	Картометрический метод	2.50	–
194	352139.28	2158033.10	Картометрический метод	2.50	–
195	352163.50	2158019.84	Картометрический метод	2.50	–

196	352168.69	2158026.18	Картометрический метод	2.50	—
197	352168.11	2158040.61	Картометрический метод	2.50	—
198	352156.58	2158090.82	Картометрический метод	2.50	—
199	352143.90	2158129.49	Картометрический метод	2.50	—
200	352143.91	2158129.50	Картометрический метод	2.50	—
201	352155.43	2158130.65	Картометрический метод	2.50	—
202	352170.43	2158114.50	Картометрический метод	2.50	—
203	352213.09	2158038.30	Картометрический метод	2.50	—
204	352249.98	2157986.35	Картометрический метод	2.50	—
205	352242.48	2157979.42	Картометрический метод	2.50	—
206	352219.42	2157933.83	Картометрический метод	2.50	—
207	352199.82	2157902.66	Картометрический метод	2.50	—
208	352149.47	2157842.55	Картометрический метод	2.50	—
209	352116.04	2157792.91	Картометрический метод	2.50	—
210	352106.81	2157759.43	Картометрический метод	2.50	—
211	352092.39	2157705.75	Картометрический метод	2.50	—
212	352075.09	2157654.38	Картометрический метод	2.50	—
213	352079.33	2157634.35	Картометрический метод	2.50	—
214	352099.29	2157606.94	Картометрический метод	2.50	—
215	352117.99	2157569.52	Картометрический метод	2.50	—
216	352119.21	2157556.65	Картометрический метод	2.50	—
217	352112.13	2157532.44	Картометрический метод	2.50	—
218	352097.55	2157503.24	Картометрический метод	2.50	—
219	352065.67	2157535.16	Картометрический метод	2.50	—
220	352023.47	2157571.14	Картометрический метод	2.50	—
221	351995.29	2157576.87	Картометрический метод	2.50	—
222	351972.40	2157586.43	Картометрический метод	2.50	—
223	351965.30	2157591.26	Картометрический метод	2.50	—
224	351979.12	2157564.33	Картометрический метод	2.50	—
225	351987.18	2157526.61	Картометрический метод	2.50	—
226	351994.55	2157486.52	Картометрический метод	2.50	—
227	352001.03	2157478.41	Картометрический метод	2.50	—
228	352027.62	2157440.35	Картометрический метод	2.50	—
229	352052.60	2157405.83	Картометрический метод	2.50	—

230	352067.90	2157382.29	Картометрический метод	2.50	—
231	352066.29	2157367.58	Картометрический метод	2.50	—
232	352063.08	2157353.71	Картометрический метод	2.50	—
233	352054.59	2157334.81	Картометрический метод	2.50	—
234	352061.56	2157321.79	Картометрический метод	2.50	—
235	352068.48	2157307.50	Картометрический метод	2.50	—
236	352088.35	2157308.53	Картометрический метод	2.50	—
237	352101.62	2157308.25	Картометрический метод	2.50	—
238	352107.36	2157299.52	Картометрический метод	2.50	—
239	352105.15	2157287.15	Картометрический метод	2.50	—
240	352102.58	2157282.23	Картометрический метод	2.50	—
241	352099.88	2157266.27	Картометрический метод	2.50	—
242	352100.45	2157265.26	Картометрический метод	2.50	—
243	352099.71	2157261.96	Картометрический метод	2.50	—
244	352105.08	2157250.84	Картометрический метод	2.50	—
245	352114.37	2157239.67	Картометрический метод	2.50	—
246	352134.73	2157233.31	Картометрический метод	2.50	—
247	352157.64	2157223.77	Картометрический метод	2.50	—
248	352172.94	2157209.75	Картометрический метод	2.50	—
249	352179.84	2157204.39	Картометрический метод	2.50	—
250	352184.40	2157174.73	Картометрический метод	2.50	—
251	352192.47	2157155.14	Картометрический метод	2.50	—
252	352220.04	2157125.93	Картометрический метод	2.50	—
253	352239.69	2157105.50	Картометрический метод	2.50	—
254	352262.52	2157082.14	Картометрический метод	2.50	—
255	352278.08	2157078.44	Картометрический метод	2.50	—
256	352295.42	2157074.05	Картометрический метод	2.50	—
257	352306.00	2157067.13	Картометрический метод	2.50	—
258	352315.54	2157059.49	Картометрический метод	2.50	—
259	352320.00	2157041.67	Картометрический метод	2.50	—
260	352318.78	2157032.12	Картометрический метод	2.50	—
261	352328.74	2157021.78	Картометрический метод	2.50	—
262	352337.87	2157012.02	Картометрический метод	2.50	—
263	352351.62	2157009.54	Картометрический метод	2.50	—

264	352390.62	2157017.84	Картометрический метод	2.50	—
265	352406.45	2157012.58	Картометрический метод	2.50	—
266	352433.31	2156976.10	Картометрический метод	2.50	—
267	352452.41	2156935.99	Картометрический метод	2.50	—
268	352460.44	2156902.46	Картометрический метод	2.50	—
269	352454.96	2156881.24	Картометрический метод	2.50	—
270	352445.28	2156872.88	Картометрический метод	2.50	—
271	352431.75	2156874.53	Картометрический метод	2.50	—
272	352405.37	2156889.14	Картометрический метод	2.50	—
273	352394.30	2156882.12	Картометрический метод	2.50	—
274	352394.06	2156881.37	Картометрический метод	2.50	—
275	352393.83	2156881.24	Картометрический метод	2.50	—
276	352385.57	2156863.41	Картометрический метод	2.50	—
277	352383.02	2156814.39	Картометрический метод	2.50	—
278	352374.24	2156792.76	Картометрический метод	2.50	—
279	352349.71	2156771.87	Картометрический метод	2.50	—
280	352345.46	2156763.47	Картометрический метод	2.50	—
281	352325.72	2156743.09	Картометрический метод	2.50	—
282	352314.92	2156715.08	Картометрический метод	2.50	—
283	352311.71	2156692.18	Картометрический метод	2.50	—
284	352315.44	2156686.70	Картометрический метод	2.50	—
285	352319.94	2156686.54	Картометрический метод	2.50	—
286	352338.62	2156734.84	Картометрический метод	2.50	—
287	352356.20	2156753.01	Картометрический метод	2.50	—
288	352363.10	2156760.04	Картометрический метод	2.50	—
289	352386.16	2156775.85	Картометрический метод	2.50	—
290	352458.50	2156829.76	Картометрический метод	2.50	—
291	352498.23	2156876.57	Картометрический метод	2.50	—
292	352537.94	2156943.24	Картометрический метод	2.50	—
293	352580.49	2157002.82	Картометрический метод	2.50	—
294	352631.56	2157053.88	Картометрический метод	2.50	—
295	352706.74	2157114.88	Картометрический метод	2.50	—
296	352760.65	2157154.61	Картометрический метод	2.50	—
297	352668.44	2157045.37	Картометрический метод	2.50	—

298	352627.32	2156991.47	Картометрический метод	2.50	—
299	352611.70	2156948.91	Картометрический метод	2.50	—
300	352614.54	2156910.61	Картометрический метод	2.50	—
301	352638.65	2156876.57	Картометрический метод	2.50	—
302	352696.81	2156846.78	Картометрический метод	2.50	—
303	352713.84	2156843.94	Картометрический метод	2.50	—
304	352732.28	2156862.38	Картометрический метод	2.50	—
305	352773.42	2156926.22	Картометрический метод	2.50	—
306	352803.21	2156958.83	Картометрический метод	2.50	—
307	352828.74	2156977.29	Картометрический метод	2.50	—
308	352844.34	2156985.79	Картометрический метод	2.50	—
309	352888.33	2156987.21	Картометрический метод	2.50	—
310	352912.44	2156991.47	Картометрический метод	2.50	—
311	352923.79	2157005.65	Картометрический метод	2.50	—
312	352923.78	2157029.77	Картометрический метод	2.50	—
313	352932.29	2157058.14	Картометрический метод	2.50	—
314	352952.16	2157076.58	Картометрический метод	2.50	—
315	352983.36	2157079.42	Картометрический метод	2.50	—
316	353003.22	2157068.07	Картометрический метод	2.50	—
317	353023.09	2157052.47	Картометрический метод	2.50	—
318	353037.27	2157056.72	Картометрический метод	2.50	—
319	353054.28	2157076.59	Картометрический метод	2.50	—
320	353116.70	2157151.76	Картометрический метод	2.50	—
321	353084.07	2157197.16	Картометрический метод	2.50	—
322	353072.73	2157222.69	Картометрический метод	2.50	—
323	353069.89	2157238.29	Картометрический метод	2.50	—
324	353076.98	2157265.25	Картометрический метод	2.50	—
325	353094.01	2157280.85	Картометрический метод	2.50	—
326	353166.35	2157326.24	Картометрический метод	2.50	—
327	353216.00	2157367.38	Картометрический метод	2.50	—
328	353223.09	2157384.40	Картометрический метод	2.50	—
329	353208.90	2157415.61	Картометрический метод	2.50	—
330	353185.50	2157457.12	Картометрический метод	2.50	—
331	353177.70	2157470.94	Картометрический метод	2.50	—



332	353229.21	2157518.55	Картометрический метод	2.50	—
333	353234.01	2157522.47	Картометрический метод	2.50	—
334	353236.69	2157525.46	Картометрический метод	2.50	—
335	353252.88	2157540.45	Картометрический метод	2.50	—
336	353295.45	2157584.42	Картометрический метод	2.50	—
337	353332.75	2157637.11	Картометрический метод	2.50	—
338	353342.59	2157647.41	Картометрический метод	2.50	—
339	353349.70	2157657.48	Картометрический метод	2.50	—
340	353355.43	2157669.17	Картометрический метод	2.50	—
341	353360.70	2157676.61	Картометрический метод	2.50	—
342	353377.71	2157717.78	Картометрический метод	2.50	—
343	353396.33	2157767.16	Картометрический метод	2.50	—
344	353415.28	2157768.06	Картометрический метод	2.50	—
345	353415.29	2157768.06	Картометрический метод	2.50	—
346	353400.47	2157778.76	Картометрический метод	2.50	—
347	353358.89	2157808.05	Картометрический метод	2.50	—
348	353287.68	2157858.22	Картометрический метод	2.50	—
349	352871.67	2158198.39	Картометрический метод	2.50	—
350	352671.95	2158363.52	Картометрический метод	2.50	—
351	352558.88	2158462.38	Картометрический метод	2.50	—
352	352550.11	2158470.05	Картометрический метод	2.50	—
353	352547.46	2158466.84	Картометрический метод	2.50	—
354	352544.47	2158469.48	Картометрический метод	2.50	—
355	352547.10	2158472.68	Картометрический метод	2.50	—
356	352485.89	2158518.70	Картометрический метод	2.50	—
357	352449.04	2158540.97	Картометрический метод	2.50	—
358	351960.73	2158814.68	Картометрический метод	2.50	—
359	351837.31	2158877.77	Картометрический метод	2.50	—
360	351810.97	2158893.31	Картометрический метод	2.50	—
361	351772.98	2158927.54	Картометрический метод	2.50	—
362	351614.80	2159106.44	Картометрический метод	2.50	—
363	351462.16	2159277.34	Картометрический метод	2.50	—
364	351335.33	2159420.08	Картометрический метод	2.50	—
365	351117.66	2159682.97	Картометрический метод	2.50	—

366	351097.61	2159707.27	Картометрический метод	2.50	—
367	351093.93	2159703.65	Картометрический метод	2.50	—
1	351075.69	2159725.95	Картометрический метод	2.50	—
—	—	—	—	—	—
368	350644.84	2158071.17	Картометрический метод	2.50	—
369	350645.56	2158062.57	Картометрический метод	2.50	—
370	350649.16	2158019.29	Картометрический метод	2.50	—
371	350680.27	2157992.60	Картометрический метод	2.50	—
372	350682.73	2157969.60	Картометрический метод	2.50	—
373	350667.25	2157964.89	Картометрический метод	2.50	—
374	350627.52	2157987.26	Картометрический метод	2.50	—
375	350608.44	2158025.46	Картометрический метод	2.50	—
376	350586.72	2158057.51	Картометрический метод	2.50	—
377	350586.02	2158058.52	Картометрический метод	2.50	—
378	350575.89	2158073.47	Картометрический метод	2.50	—
379	350568.93	2158088.77	Картометрический метод	2.50	—
380	350575.63	2158135.69	Картометрический метод	2.50	—
381	350586.21	2158196.00	Картометрический метод	2.50	—
382	350597.10	2158238.30	Картометрический метод	2.50	—
383	350589.17	2158243.06	Картометрический метод	2.50	—
384	350574.92	2158239.49	Картометрический метод	2.50	—
385	350559.63	2158213.98	Картометрический метод	2.50	—
386	350542.56	2158152.24	Картометрический метод	2.50	—
387	350539.82	2158111.00	Картометрический метод	2.50	—
388	350517.02	2158109.48	Картометрический метод	2.50	—
389	350510.26	2158120.77	Картометрический метод	2.50	—
390	350506.80	2158140.15	Картометрический метод	2.50	—
391	350507.69	2158148.65	Картометрический метод	2.50	—
392	350515.56	2158224.83	Картометрический метод	2.50	—
393	350534.40	2158264.83	Картометрический метод	2.50	—
394	350555.88	2158301.51	Картометрический метод	2.50	—
395	350592.37	2158346.43	Картометрический метод	2.50	—
396	350609.77	2158366.37	Картометрический метод	2.50	—
397	350631.34	2158398.75	Картометрический метод	2.50	—
398	350633.33	2158411.27	Картометрический метод	2.50	—

			метод		
399	350646.76	2158423.05	Картометрический метод	2.50	—
400	350703.75	2158469.04	Картометрический метод	2.50	—
401	350717.54	2158487.57	Картометрический метод	2.50	—
402	350725.77	2158513.52	Картометрический метод	2.50	—
403	350732.51	2158557.29	Картометрический метод	2.50	—
404	350744.24	2158597.61	Картометрический метод	2.50	—
405	350784.49	2158687.82	Картометрический метод	2.50	—
406	350809.25	2158763.13	Картометрический метод	2.50	—
407	350846.48	2158863.03	Картометрический метод	2.50	—
408	350866.04	2158884.68	Картометрический метод	2.50	—
409	350860.66	2158838.10	Картометрический метод	2.50	—
410	350860.04	2158832.72	Картометрический метод	2.50	—
411	350871.97	2158828.41	Картометрический метод	2.50	—
412	350873.33	2158827.92	Картометрический метод	2.50	—
413	350876.42	2158826.81	Картометрический метод	2.50	—
414	350858.82	2158767.72	Картометрический метод	2.50	—
415	350854.26	2158745.16	Картометрический метод	2.50	—
416	350875.87	2158757.96	Картометрический метод	2.50	—
417	350886.57	2158671.07	Картометрический метод	2.50	—
418	350902.20	2158634.24	Картометрический метод	2.50	—
419	350894.37	2158611.68	Картометрический метод	2.50	—
420	350897.83	2158572.43	Картометрический метод	2.50	—
421	350890.01	2158534.92	Картометрический метод	2.50	—
422	350877.23	2158504.08	Картометрический метод	2.50	—
423	350863.94	2158492.86	Картометрический метод	2.50	—
424	350843.12	2158468.30	Картометрический метод	2.50	—
425	350839.53	2158439.89	Картометрический метод	2.50	—
426	350763.53	2158346.91	Картометрический метод	2.50	—
427	350708.34	2158280.41	Картометрический метод	2.50	—
428	350668.80	2158220.02	Картометрический метод	2.50	—
429	350659.45	2158190.19	Картометрический метод	2.50	—
430	350653.84	2158158.03	Картометрический метод	2.50	—
431	350649.38	2158134.65	Картометрический метод	2.50	—
432	350672.02	2158108.96	Картометрический	2.50	—

			метод		
368	350644.84	2158071.17	Картометрический метод	2.50	—
—	—	—	—	—	—
433	351766.18	2157789.60	Картометрический метод	2.50	—
434	351785.89	2157786.75	Картометрический метод	2.50	—
435	351792.81	2157768.16	Картометрический метод	2.50	—
436	351797.90	2157725.19	Картометрический метод	2.50	—
437	351789.17	2157706.73	Картометрический метод	2.50	—
438	351763.16	2157675.55	Картометрический метод	2.50	—
439	351755.91	2157676.00	Картометрический метод	2.50	—
440	351743.29	2157695.22	Картометрический метод	2.50	—
441	351712.35	2157694.67	Картометрический метод	2.50	—
442	351700.09	2157705.17	Картометрический метод	2.50	—
443	351682.25	2157717.61	Картометрический метод	2.50	—
444	351668.09	2157717.61	Картометрический метод	2.50	—
445	351641.06	2157709.73	Картометрический метод	2.50	—
446	351610.61	2157715.44	Картометрический метод	2.50	—
447	351502.76	2157739.30	Картометрический метод	2.50	—
448	351503.41	2157757.27	Картометрический метод	2.50	—
449	351510.53	2157801.29	Картометрический метод	2.50	—
450	351525.75	2157819.63	Картометрический метод	2.50	—
451	351534.10	2157832.86	Картометрический метод	2.50	—
452	351545.37	2157846.55	Картометрический метод	2.50	—
453	351557.57	2157853.88	Картометрический метод	2.50	—
454	351571.13	2157848.54	Картометрический метод	2.50	—
455	351575.89	2157839.55	Картометрический метод	2.50	—
456	351565.74	2157805.53	Картометрический метод	2.50	—
457	351592.60	2157789.90	Картометрический метод	2.50	—
458	351624.56	2157778.44	Картометрический метод	2.50	—
459	351677.18	2157781.09	Картометрический метод	2.50	—
433	351766.18	2157789.60	Картометрический метод	2.50	—
—	—	—	—	—	—
460	352754.99	2157919.56	Картометрический метод	2.50	—
461	352750.17	2157909.59	Картометрический метод	2.50	—
462	352734.74	2157870.65	Картометрический метод	2.50	—
463	352704.12	2157805.57	Картометрический	2.50	—

			метод		
464	352687.40	2157779.50	Картометрический метод	2.50	—
465	352681.58	2157736.29	Картометрический метод	2.50	—
466	352677.09	2157707.65	Картометрический метод	2.50	—
467	352668.41	2157684.15	Картометрический метод	2.50	—
468	352661.34	2157651.97	Картометрический метод	2.50	—
469	352655.86	2157609.50	Картометрический метод	2.50	—
470	352638.37	2157588.54	Картометрический метод	2.50	—
471	352577.28	2157543.59	Картометрический метод	2.50	—
472	352512.53	2157494.20	Картометрический метод	2.50	—
473	352483.08	2157479.53	Картометрический метод	2.50	—
474	352456.26	2157466.11	Картометрический метод	2.50	—
475	352427.00	2157429.50	Картометрический метод	2.50	—
476	352387.59	2157380.69	Картометрический метод	2.50	—
477	352364.03	2157370.12	Картометрический метод	2.50	—
478	352351.43	2157368.90	Картометрический метод	2.50	—
479	352331.93	2157400.62	Картометрический метод	2.50	—
480	352365.82	2157432.48	Картометрический метод	2.50	—
481	352382.10	2157452.02	Картометрический метод	2.50	—
482	352397.65	2157476.28	Картометрический метод	2.50	—
483	352397.28	2157493.63	Картометрический метод	2.50	—
484	352424.67	2157547.25	Картометрический метод	2.50	—
485	352392.88	2157558.49	Картометрический метод	2.50	—
486	352329.93	2157574.75	Картометрический метод	2.50	—
487	352333.67	2157585.22	Картометрический метод	2.50	—
488	352362.41	2157616.04	Картометрический метод	2.50	—
489	352394.25	2157637.43	Картометрический метод	2.50	—
490	352440.30	2157663.72	Картометрический метод	2.50	—
491	352488.47	2157708.97	Картометрический метод	2.50	—
492	352534.61	2157750.61	Картометрический метод	2.50	—
493	352547.25	2157752.02	Картометрический метод	2.50	—
494	352570.60	2157744.36	Картометрический метод	2.50	—
495	352577.35	2157746.96	Картометрический метод	2.50	—
496	352594.87	2157753.70	Картометрический метод	2.50	—
497	352610.51	2157762.48	Картометрический	2.50	—

			метод		
498	352633.00	2157788.16	Картометрический метод	2.50	—
499	352658.49	2157830.23	Картометрический метод	2.50	—
500	352703.42	2157894.95	Картометрический метод	2.50	—
501	352719.62	2157905.87	Картометрический метод	2.50	—
460	352754.99	2157919.56	Картометрический метод	2.50	—
Зона1(2)	—	—	—	—	—
502	351403.01	2164100.92	Картометрический метод	2.50	—
503	351397.68	2164100.45	Картометрический метод	2.50	—
504	351380.29	2164100.23	Картометрический метод	2.50	—
505	351374.35	2164097.46	Картометрический метод	2.50	—
506	351396.31	2163974.45	Картометрический метод	2.50	—
507	351446.40	2163741.87	Картометрический метод	2.50	—
508	351384.06	2163735.58	Картометрический метод	2.50	—
509	351212.55	2163734.04	Картометрический метод	2.50	—
510	351015.78	2163727.66	Картометрический метод	2.50	—
511	350827.39	2163721.72	Картометрический метод	2.50	—
512	350661.30	2163873.90	Картометрический метод	2.50	—
513	350543.15	2163764.75	Картометрический метод	2.50	—
514	350490.62	2163719.41	Картометрический метод	2.50	—
515	350409.83	2163632.32	Картометрический метод	2.50	—
516	350277.71	2163480.87	Картометрический метод	2.50	—
517	350151.05	2163360.27	Картометрический метод	2.50	—
518	349908.06	2163126.12	Картометрический метод	2.50	—
519	349778.06	2163004.94	Картометрический метод	2.50	—
520	349699.78	2162993.57	Картометрический метод	2.50	—
521	349543.24	2162965.80	Картометрический метод	2.50	—
522	349359.57	2162938.66	Картометрический метод	2.50	—
523	349222.62	2162690.62	Картометрический метод	2.50	—
524	349074.92	2162423.00	Картометрический метод	2.50	—
525	349001.09	2162289.19	Картометрический метод	2.50	—
526	348896.27	2162127.13	Картометрический метод	2.50	—
527	348924.83	2162090.01	Картометрический метод	2.50	—
528	349000.71	2161988.89	Картометрический метод	2.50	—
529	349228.03	2161690.65	Картометрический метод	2.50	—

530	349485.47	2161345.73	Картометрический метод	2.50	—
531	349583.20	2161216.26	Картометрический метод	2.50	—
532	349644.19	2161138.92	Картометрический метод	2.50	—
533	349709.19	2161065.12	Картометрический метод	2.50	—
534	349733.52	2161040.45	Картометрический метод	2.50	—
535	349735.11	2161029.59	Картометрический метод	2.50	—
536	349946.41	2160821.14	Картометрический метод	2.50	—
537	350141.22	2160676.41	Картометрический метод	2.50	—
538	350161.88	2160658.12	Картометрический метод	2.50	—
539	350225.75	2160601.47	Картометрический метод	2.50	—
540	350259.84	2160579.00	Картометрический метод	2.50	—
541	350324.12	2160529.98	Картометрический метод	2.50	—
542	350524.04	2160372.73	Картометрический метод	2.50	—
543	350590.88	2160303.98	Картометрический метод	2.50	—
544	350601.07	2160279.14	Картометрический метод	2.50	—
545	350637.99	2160237.76	Картометрический метод	2.50	—
546	350650.86	2160224.61	Картометрический метод	2.50	—
547	350650.86	2160224.62	Картометрический метод	2.50	—
548	350702.94	2160177.31	Картометрический метод	2.50	—
549	350722.65	2160159.94	Картометрический метод	2.50	—
550	350820.48	2160061.89	Картометрический метод	2.50	—
551	350903.27	2159978.93	Картометрический метод	2.50	—
552	350909.05	2159972.43	Картометрический метод	2.50	—
553	350957.13	2159914.26	Картометрический метод	2.50	—
554	350994.49	2159868.61	Картометрический метод	2.50	—
555	351035.23	2159819.39	Картометрический метод	2.50	—
556	351079.37	2159765.69	Картометрический метод	2.50	—
557	351117.83	2159718.65	Картометрический метод	2.50	—
558	351150.09	2159679.26	Картометрический метод	2.50	—
559	351214.28	2159601.09	Картометрический метод	2.50	—
560	351285.67	2159515.99	Картометрический метод	2.50	—
561	351355.76	2159432.02	Картометрический метод	2.50	—
562	351417.08	2159360.43	Картометрический метод	2.50	—
563	351488.81	2159283.17	Картометрический метод	2.50	—

564	351561.31	2159203.62	Картометрический метод	2.50	—
565	351629.56	2159125.09	Картометрический метод	2.50	—
566	351703.37	2159042.77	Картометрический метод	2.50	—
567	351761.90	2158976.03	Картометрический метод	2.50	—
568	351793.75	2158940.34	Картометрический метод	2.50	—
569	351810.19	2158924.62	Картометрический метод	2.50	—
570	351827.39	2158910.92	Картометрический метод	2.50	—
571	351846.32	2158900.34	Картометрический метод	2.50	—
572	351867.32	2158891.10	Картометрический метод	2.50	—
573	351888.55	2158880.96	Картометрический метод	2.50	—
574	351960.78	2158841.45	Картометрический метод	2.50	—
575	352014.38	2158812.00	Картометрический метод	2.50	—
576	352084.57	2158772.46	Картометрический метод	2.50	—
577	352154.99	2158732.72	Картометрический метод	2.50	—
578	352208.09	2158703.33	Картометрический метод	2.50	—
579	352260.07	2158674.45	Картометрический метод	2.50	—
580	352312.33	2158644.61	Картометрический метод	2.50	—
581	352351.74	2158621.45	Картометрический метод	2.50	—
582	352371.63	2158609.47	Картометрический метод	2.50	—
583	352405.32	2158590.41	Картометрический метод	2.50	—
584	352438.91	2158572.51	Картометрический метод	2.50	—
585	352454.35	2158563.96	Картометрический метод	2.50	—
586	352593.95	2158459.55	Картометрический метод	2.50	—
587	352727.65	2158339.87	Картометрический метод	2.50	—
588	352941.19	2158164.71	Картометрический метод	2.50	—
589	353246.12	2157919.86	Картометрический метод	2.50	—
590	353331.38	2157854.46	Картометрический метод	2.50	—
591	353417.42	2157794.51	Картометрический метод	2.50	—
592	353467.69	2157759.99	Картометрический метод	2.50	—
593	353500.64	2157735.41	Картометрический метод	2.50	—
594	353525.45	2157717.42	Картометрический метод	2.50	—
595	353552.31	2157698.36	Картометрический метод	2.50	—
596	353581.70	2157677.46	Картометрический метод	2.50	—
597	353600.05	2157663.89	Картометрический метод	2.50	—



598	353625.57	2157645.34	Картометрический метод	2.50	—
599	353664.23	2157618.26	Картометрический метод	2.50	—
600	353697.08	2157595.34	Картометрический метод	2.50	—
601	353729.87	2157571.36	Картометрический метод	2.50	—
602	353767.93	2157543.04	Картометрический метод	2.50	—
603	353797.03	2157522.64	Картометрический метод	2.50	—
604	353843.39	2157497.67	Картометрический метод	2.50	—
605	353894.64	2157476.95	Картометрический метод	2.50	—
606	353944.16	2157460.13	Картометрический метод	2.50	—
607	353993.26	2157445.77	Картометрический метод	2.50	—
608	354036.86	2157434.66	Картометрический метод	2.50	—
609	354043.77	2157462.31	Картометрический метод	2.50	—
610	354070.96	2157532.99	Картометрический метод	2.50	—
611	354123.33	2157642.99	Картометрический метод	2.50	—
612	354256.43	2157824.68	Картометрический метод	2.50	—
613	354268.85	2157838.40	Картометрический метод	2.50	—
614	354034.71	2158089.54	Картометрический метод	2.50	—
615	353980.47	2158100.85	Картометрический метод	2.50	—
616	353940.95	2158111.71	Картометрический метод	2.50	—
617	353945.89	2158093.91	Картометрический метод	2.50	—
618	353958.75	2158066.27	Картометрический метод	2.50	—
619	353946.87	2158057.38	Картометрический метод	2.50	—
620	353936.01	2158062.31	Картометрический метод	2.50	—
621	353911.33	2158102.80	Картометрический метод	2.50	—
622	353905.66	2158116.74	Картометрический метод	2.50	—
623	353894.50	2158193.82	Картометрический метод	2.50	—
624	353897.47	2158197.65	Картометрический метод	2.50	—
625	353915.28	2158206.54	Картометрический метод	2.50	—
626	353928.10	2158227.29	Картометрический метод	2.50	—
627	353928.10	2158245.08	Картометрический метод	2.50	—
628	353911.32	2158281.63	Картометрический метод	2.50	—
629	353826.36	2158406.12	Картометрический метод	2.50	—
630	353801.67	2158429.84	Картометрический метод	2.50	—
631	353840.20	2158463.42	Картометрический метод	2.50	—

632	353914.29	2158504.92	Картометрический метод	2.50	—
633	353955.10	2158547.19	Картометрический метод	2.50	—
634	353962.49	2158554.83	Картометрический метод	2.50	—
635	353969.62	2158562.22	Картометрический метод	2.50	—
636	354058.52	2158644.23	Картометрический метод	2.50	—
637	354129.65	2158697.58	Картометрический метод	2.50	—
638	354151.12	2158721.31	Картометрический метод	2.50	—
639	354225.07	2158677.91	Картометрический метод	2.50	—
640	354467.82	2158578.24	Картометрический метод	2.50	—
641	354643.05	2158520.37	Картометрический метод	2.50	—
642	354713.79	2158505.92	Картометрический метод	2.50	—
643	354835.96	2158491.43	Картометрический метод	2.50	—
644	355005.61	2158455.23	Картометрический метод	2.50	—
645	354980.37	2158433.78	Картометрический метод	2.50	—
646	354977.84	2158419.89	Картометрический метод	2.50	—
647	355013.19	2158352.98	Картометрический метод	2.50	—
648	355036.15	2158309.97	Картометрический метод	2.50	—
649	355047.29	2158305.00	Картометрический метод	2.50	—
650	355004.36	2158231.78	Картометрический метод	2.50	—
651	355058.64	2158209.05	Картометрический метод	2.50	—
652	355075.06	2158137.10	Картометрический метод	2.50	—
653	355056.11	2158113.10	Картометрический метод	2.50	—
654	354975.31	2158066.40	Картометрический метод	2.50	—
655	354889.46	2158017.15	Картометрический метод	2.50	—
656	354945.52	2157995.65	Картометрический метод	2.50	—
657	354968.74	2157984.31	Картометрический метод	2.50	—
658	355009.43	2157920.94	Картометрический метод	2.50	—
659	354992.99	2157877.01	Картометрический метод	2.50	—
660	355016.97	2157834.09	Картометрический метод	2.50	—
661	355022.03	2157788.64	Картометрический метод	2.50	—
662	355080.12	2157746.97	Картометрический метод	2.50	—
663	355119.25	2157711.61	Картометрический метод	2.50	—
664	355178.60	2157653.55	Картометрический метод	2.50	—
665	355198.79	2157623.24	Картометрический метод	2.50	—

666	355210.15	2157577.80	Картометрический метод	2.50	—
667	355218.98	2157547.49	Картометрический метод	2.50	—
668	355201.29	2157524.77	Картометрический метод	2.50	—
669	355201.30	2157514.68	Картометрический метод	2.50	—
670	355201.30	2157472.99	Картометрический метод	2.50	—
671	355183.62	2157440.19	Картометрический метод	2.50	—
672	355154.59	2157428.82	Картометрический метод	2.50	—
673	355112.93	2157438.91	Картометрический метод	2.50	—
674	355099.04	2157451.54	Картометрический метод	2.50	—
675	355106.61	2157414.93	Картометрический метод	2.50	—
676	355112.92	2157387.15	Картометрический метод	2.50	—
677	355147.02	2157353.06	Картометрический метод	2.50	—
678	355173.53	2157298.78	Картометрический метод	2.50	—
679	355203.84	2157219.25	Картометрический метод	2.50	—
680	355230.35	2157163.69	Картометрический метод	2.50	—
681	355250.54	2157138.44	Картометрический метод	2.50	—
682	355290.93	2157101.83	Картометрический метод	2.50	—
683	355306.10	2157079.10	Картометрический метод	2.50	—
684	355343.15	2157037.69	Картометрический метод	2.50	—
685	355360.64	2157066.70	Картометрический метод	2.50	—
686	355379.15	2157081.93	Картометрический метод	2.50	—
687	355399.84	2157084.12	Картометрический метод	2.50	—
688	355444.48	2157071.07	Картометрический метод	2.50	—
689	355491.31	2157054.73	Картометрический метод	2.50	—
690	355522.87	2157031.87	Картометрический метод	2.50	—
691	355555.55	2157001.37	Картометрический метод	2.50	—
692	355587.11	2156939.33	Картометрический метод	2.50	—
693	355604.53	2156902.31	Картометрический метод	2.50	—
694	355608.90	2156876.17	Картометрический метод	2.50	—
695	355602.34	2156846.77	Картометрический метод	2.50	—
696	355602.34	2156815.20	Картометрический метод	2.50	—
697	355606.71	2156801.05	Картометрический метод	2.50	—
698	355611.06	2156776.01	Картометрический метод	2.50	—
699	355605.62	2156747.70	Картометрический метод	2.50	—

700	355601.28	2156724.83	Картометрический метод	2.50	—
701	355601.28	2156701.95	Картометрический метод	2.50	—
702	355596.91	2156671.49	Картометрический метод	2.50	—
703	355604.53	2156647.52	Картометрический метод	2.50	—
704	355615.42	2156633.36	Картометрический метод	2.50	—
705	355651.34	2156624.67	Картометрический метод	2.50	—
706	355682.93	2156619.21	Картометрический метод	2.50	—
707	355707.75	2156626.67	Картометрический метод	2.50	—
708	355730.23	2156665.29	Картометрический метод	2.50	—
709	355812.62	2156697.91	Картометрический метод	2.50	—
710	355877.81	2156694.63	Картометрический метод	2.50	—
711	355885.40	2156679.80	Картометрический метод	2.50	—
712	355885.40	2156653.58	Картометрический метод	2.50	—
713	355880.57	2156629.43	Картометрический метод	2.50	—
714	355877.12	2156614.26	Картометрический метод	2.50	—
715	355891.61	2156623.91	Картометрический метод	2.50	—
716	355913.69	2156625.98	Картометрический метод	2.50	—
717	355930.25	2156634.26	Картометрический метод	2.50	—
718	355939.22	2156652.20	Картометрический метод	2.50	—
719	355935.77	2156672.21	Картометрический метод	2.50	—
720	355918.52	2156690.84	Картометрический метод	2.50	—
721	355906.79	2156708.43	Картометрический метод	2.50	—
722	355899.98	2156727.07	Картометрический метод	2.50	—
723	355905.35	2156746.28	Картометрический метод	2.50	—
724	355913.03	2156751.66	Картометрический метод	2.50	—
725	355924.56	2156752.44	Картометрический метод	2.50	—
726	355944.56	2156752.45	Картометрический метод	2.50	—
727	355963.77	2156745.52	Картометрический метод	2.50	—
728	355976.83	2156749.36	Картометрический метод	2.50	—
729	355982.99	2156758.57	Картометрический метод	2.50	—
730	355989.13	2156768.57	Картометрический метод	2.50	—
731	355995.10	2156786.22	Картометрический метод	2.50	—
732	355996.80	2156800.10	Картометрический метод	2.50	—
733	355994.50	2156810.84	Картометрический метод	2.50	—

734	355989.13	2156830.05	Картометрический метод	2.50	—
735	355986.05	2156840.80	Картометрический метод	2.50	—
736	355988.37	2156853.12	Картометрический метод	2.50	—
737	355993.74	2156862.34	Картометрический метод	2.50	—
738	356009.87	2156874.62	Картометрический метод	2.50	—
739	356039.86	2156891.53	Картометрический метод	2.50	—
740	356065.98	2156909.98	Картометрический метод	2.50	—
741	356117.47	2156943.02	Картометрический метод	2.50	—
742	356134.29	2156957.32	Картометрический метод	2.50	—
743	356139.00	2156973.77	Картометрический метод	2.50	—
744	356135.14	2156989.92	Картометрический метод	2.50	—
745	356137.46	2156998.35	Картометрический метод	2.50	—
746	356135.50	2157017.68	Картометрический метод	2.50	—
747	356123.77	2157029.41	Картометрический метод	2.50	—
748	356129.16	2157071.60	Картометрический метод	2.50	—
749	356066.61	2157084.86	Картометрический метод	2.50	—
750	356088.40	2157227.97	Картометрический метод	2.50	—
751	356177.49	2157197.64	Картометрический метод	2.50	—
752	356262.79	2157153.60	Картометрический метод	2.50	—
753	356342.13	2157172.57	Картометрический метод	2.50	—
754	356347.65	2157187.06	Картометрический метод	2.50	—
755	356356.79	2157194.30	Картометрический метод	2.50	—
756	356368.86	2157190.85	Картометрический метод	2.50	—
757	356385.06	2157181.53	Картометрический метод	2.50	—
758	356419.16	2157195.74	Картометрический метод	2.50	—
759	356425.81	2157190.06	Картометрический метод	2.50	—
760	356495.94	2157224.17	Картометрический метод	2.50	—
761	356534.80	2157235.55	Картометрический метод	2.50	—
762	356567.01	2157227.97	Картометрический метод	2.50	—
763	356654.21	2157194.79	Картометрический метод	2.50	—
764	356736.64	2157170.15	Картометрический метод	2.50	—
765	356839.95	2157136.05	Картометрический метод	2.50	—
766	356967.89	2157102.87	Картометрический метод	2.50	—
767	356958.42	2157060.23	Картометрический метод	2.50	—

768	356936.62	2157079.18	Картометрический метод	2.50	—
769	356880.58	2157086.74	Картометрический метод	2.50	—
770	356785.49	2157079.29	Картометрический метод	2.50	—
771	356662.40	2157062.86	Картометрический метод	2.50	—
772	356639.06	2157064.33	Картометрический метод	2.50	—
773	356596.70	2157075.26	Картометрический метод	2.50	—
774	356560.06	2157078.50	Картометрический метод	2.50	—
775	356534.51	2157072.55	Картометрический метод	2.50	—
776	356484.55	2157046.00	Картометрический метод	2.50	—
777	356498.76	2157024.21	Картометрический метод	2.50	—
778	356527.66	2156940.63	Картометрический метод	2.50	—
779	356527.38	2156923.53	Картометрический метод	2.50	—
780	356526.67	2156918.54	Картометрический метод	2.50	—
781	356435.27	2156864.05	Картометрический метод	2.50	—
782	356423.91	2156826.14	Картометрический метод	2.50	—
783	356390.73	2156719.99	Картометрический метод	2.50	—
784	356357.57	2156621.43	Картометрический метод	2.50	—
785	356324.39	2156556.04	Картометрический метод	2.50	—
786	356306.57	2156549.99	Картометрический метод	2.50	—
787	356237.22	2156532.29	Картометрический метод	2.50	—
788	356228.68	2156527.62	Картометрический метод	2.50	—
789	356215.29	2156522.20	Картометрический метод	2.50	—
790	356195.50	2156520.99	Картометрический метод	2.50	—
791	356178.44	2156534.24	Картометрический метод	2.50	—
792	356132.18	2156519.13	Картометрический метод	2.50	—
793	356114.53	2156505.89	Картометрический метод	2.50	—
794	356113.87	2156502.01	Картометрический метод	2.50	—
795	356086.89	2156492.55	Картометрический метод	2.50	—
796	356046.58	2156479.42	Картометрический метод	2.50	—
797	356006.00	2156456.49	Картометрический метод	2.50	—
798	355966.21	2156436.84	Картометрический метод	2.50	—
799	355982.91	2156400.86	Картометрический метод	2.50	—
800	356037.14	2156304.67	Картометрический метод	2.50	—
801	355914.25	2156241.20	Картометрический метод	2.50	—

802	355938.51	2156165.24	Картометрический метод	2.50	–
803	355928.49	2156158.44	Картометрический метод	2.50	–
804	355813.66	2156130.93	Картометрический метод	2.50	–
805	355792.48	2156121.23	Картометрический метод	2.50	–
806	355780.94	2156116.57	Картометрический метод	2.50	–
807	355787.89	2156101.71	Картометрический метод	2.50	–
808	355787.90	2156101.70	Картометрический метод	2.50	–
809	355794.04	2156088.55	Картометрический метод	2.50	–
810	355832.66	2156001.82	Картометрический метод	2.50	–
811	355872.81	2155906.15	Картометрический метод	2.50	–
812	355919.66	2155827.11	Картометрический метод	2.50	–
813	356071.00	2155832.00	Картометрический метод	2.50	–
814	356795.46	2155981.30	Картометрический метод	2.50	–
815	356957.19	2157018.44	Картометрический метод	2.50	–
816	356974.27	2157100.79	Картометрический метод	2.50	–
817	356975.08	2157108.26	Картометрический метод	2.50	–
818	356999.67	2157221.68	Картометрический метод	2.50	–
819	356942.97	2157301.94	Картометрический метод	2.50	–
820	356865.53	2157360.06	Картометрический метод	2.50	–
821	356874.71	2157389.11	Картометрический метод	2.50	–
822	356889.62	2157423.14	Картометрический метод	2.50	–
823	356899.35	2157435.05	Картометрический метод	2.50	–
824	356935.50	2157425.81	Картометрический метод	2.50	–
825	356937.13	2157449.98	Картометрический метод	2.50	–
826	356937.53	2157459.13	Картометрический метод	2.50	–
827	356949.59	2157489.09	Картометрический метод	2.50	–
828	356963.86	2157515.04	Картометрический метод	2.50	–
829	356975.00	2157531.20	Картометрический метод	2.50	–
830	356986.61	2157540.88	Картометрический метод	2.50	–
831	357023.16	2157567.56	Картометрический метод	2.50	–
832	357030.00	2157576.54	Картометрический метод	2.50	–
833	357054.71	2157599.64	Картометрический метод	2.50	–
834	357089.79	2157626.19	Картометрический метод	2.50	–
835	357119.84	2157638.21	Картометрический метод	2.50	–

836	357174.55	2157686.37	Картометрический метод	2.50	—
837	357276.85	2157788.33	Картометрический метод	2.50	—
838	357400.49	2157904.25	Картометрический метод	2.50	—
839	357495.05	2157997.97	Картометрический метод	2.50	—
840	357498.87	2158007.96	Картометрический метод	2.50	—
841	357498.42	2158043.10	Картометрический метод	2.50	—
842	357414.53	2158195.39	Картометрический метод	2.50	—
843	357383.28	2158230.20	Картометрический метод	2.50	—
844	357368.89	2158249.77	Картометрический метод	2.50	—
845	357365.30	2158263.90	Картометрический метод	2.50	—
846	357365.44	2158302.34	Картометрический метод	2.50	—
847	357361.50	2158301.50	Картометрический метод	2.50	—
848	357324.57	2158296.37	Картометрический метод	2.50	—
849	357327.84	2158281.72	Картометрический метод	2.50	—
850	357308.22	2158270.88	Картометрический метод	2.50	—
851	357311.98	2158261.20	Картометрический метод	2.50	—
852	357271.79	2158240.86	Картометрический метод	2.50	—
853	357187.43	2158213.57	Картометрический метод	2.50	—
854	357140.29	2158204.63	Картометрический метод	2.50	—
855	357093.16	2158199.18	Картометрический метод	2.50	—
856	357051.47	2158201.66	Картометрический метод	2.50	—
857	357005.31	2158248.80	Картометрический метод	2.50	—
858	356994.40	2158251.29	Картометрический метод	2.50	—
859	356993.33	2158246.90	Картометрический метод	2.50	—
860	356988.94	2158228.95	Картометрический метод	2.50	—
861	356978.52	2158224.98	Картометрический метод	2.50	—
862	356946.76	2158229.45	Картометрический метод	2.50	—
863	356924.67	2158241.22	Картометрический метод	2.50	—
864	356902.12	2158221.18	Картометрический метод	2.50	—
865	356893.66	2158201.16	Картометрический метод	2.50	—
866	356864.38	2158181.81	Картометрический метод	2.50	—
867	356827.17	2158179.33	Картометрический метод	2.50	—
868	356807.81	2158170.39	Картометрический метод	2.50	—
869	356797.64	2158163.86	Картометрический метод	2.50	—



870	356728.23	2158146.77	Картометрический метод	2.50	—
871	356703.11	2158158.98	Картометрический метод	2.50	—
872	356680.78	2158158.66	Картометрический метод	2.50	—
873	356712.04	2158189.35	Картометрический метод	2.50	—
874	356664.58	2158183.38	Картометрический метод	2.50	—
875	356612.37	2158167.91	Картометрический метод	2.50	—
876	356483.90	2158122.05	Картометрический метод	2.50	—
877	356466.77	2158118.46	Картометрический метод	2.50	—
878	356408.47	2158093.87	Картометрический метод	2.50	—
879	356391.62	2158090.00	Картометрический метод	2.50	—
880	356378.64	2158091.94	Картометрический метод	2.50	—
881	356364.27	2158094.70	Картометрический метод	2.50	—
882	356346.03	2158093.59	Картометрический метод	2.50	—
883	356321.65	2158084.97	Картометрический метод	2.50	—
884	356295.70	2158048.96	Картометрический метод	2.50	—
885	356281.78	2158033.74	Картометрический метод	2.50	—
886	356243.29	2157995.91	Картометрический метод	2.50	—
887	356204.80	2157968.23	Картометрический метод	2.50	—
888	356141.82	2157946.05	Картометрический метод	2.50	—
889	356091.06	2157943.27	Картометрический метод	2.50	—
890	356066.76	2157944.83	Картометрический метод	2.50	—
891	356063.74	2157939.91	Картометрический метод	2.50	—
892	356058.21	2157939.18	Картометрический метод	2.50	—
893	356042.68	2157933.78	Картометрический метод	2.50	—
894	356017.68	2157889.42	Картометрический метод	2.50	—
895	356005.97	2157886.18	Картометрический метод	2.50	—
896	355994.71	2157893.92	Картометрический метод	2.50	—
897	355978.51	2157885.14	Картометрический метод	2.50	—
898	355946.26	2157870.50	Картометрический метод	2.50	—
899	355916.42	2157869.39	Картометрический метод	2.50	—
900	355895.74	2157886.51	Картометрический метод	2.50	—
901	355876.83	2157907.64	Картометрический метод	2.50	—
902	355870.31	2157916.86	Картометрический метод	2.50	—
903	355864.05	2157927.18	Картометрический метод	2.50	—

904	355856.96	2157945.02	Картометрический метод	2.50	—
905	355858.90	2157966.37	Картометрический метод	2.50	—
906	355899.26	2157998.32	Картометрический метод	2.50	—
907	355863.63	2158017.47	Картометрический метод	2.50	—
908	355832.27	2158023.61	Картометрический метод	2.50	—
909	355802.27	2158033.17	Картометрический метод	2.50	—
910	355792.70	2158040.65	Картометрический метод	2.50	—
911	355790.00	2158050.90	Картометрический метод	2.50	—
912	355772.26	2158097.26	Картометрический метод	2.50	—
913	355761.35	2158110.90	Картометрический метод	2.50	—
914	355747.03	2158116.35	Картометрический метод	2.50	—
915	355781.41	2158146.05	Картометрический метод	2.50	—
916	355778.73	2158152.39	Картометрический метод	2.50	—
917	355758.00	2158180.29	Картометрический метод	2.50	—
918	355699.68	2158143.31	Картометрический метод	2.50	—
919	355659.11	2158126.87	Картометрический метод	2.50	—
920	355595.53	2158111.52	Картометрический метод	2.50	—
921	355568.12	2158229.92	Картометрический метод	2.50	—
922	355598.82	2158235.40	Картометрический метод	2.50	—
923	355659.01	2158232.06	Картометрический метод	2.50	—
924	355698.58	2158244.17	Картометрический метод	2.50	—
925	355724.87	2158246.38	Картометрический метод	2.50	—
926	355709.52	2158282.52	Картометрический метод	2.50	—
927	355701.88	2158315.41	Картометрический метод	2.50	—
928	355694.88	2158346.82	Картометрический метод	2.50	—
929	355701.69	2158362.69	Картометрический метод	2.50	—
930	355690.95	2158396.05	Картометрический метод	2.50	—
931	355633.72	2158462.44	Картометрический метод	2.50	—
932	355619.24	2158475.94	Картометрический метод	2.50	—
933	355605.38	2158499.60	Картометрический метод	2.50	—
934	355492.48	2158453.55	Картометрический метод	2.50	—
935	355467.81	2158492.33	Картометрический метод	2.50	—
936	355477.13	2158507.26	Картометрический метод	2.50	—
937	355484.81	2158543.43	Картометрический метод	2.50	—

938	355480.42	2158591.67	Картометрический метод	2.50	—
939	355481.52	2158619.07	Картометрический метод	2.50	—
940	355484.81	2158658.54	Картометрический метод	2.50	—
941	355526.46	2158677.18	Картометрический метод	2.50	—
942	355515.49	2158730.89	Картометрический метод	2.50	—
943	355627.55	2158751.73	Картометрический метод	2.50	—
944	355639.37	2158664.03	Картометрический метод	2.50	—
945	355816.98	2158701.28	Картометрический метод	2.50	—
946	355846.58	2158704.57	Картометрический метод	2.50	—
947	355863.00	2158685.95	Картометрический метод	2.50	—
948	355880.60	2158663.78	Картометрический метод	2.50	—
949	355913.50	2158555.65	Картометрический метод	2.50	—
950	355934.66	2158470.43	Картометрический метод	2.50	—
951	355951.32	2158458.70	Картометрический метод	2.50	—
952	356060.88	2158447.02	Картометрический метод	2.50	—
953	356089.92	2158449.15	Картометрический метод	2.50	—
954	356148.02	2158464.51	Картометрический метод	2.50	—
955	356174.33	2158461.23	Картометрический метод	2.50	—
956	356209.41	2158450.26	Картометрический метод	2.50	—
957	356231.34	2158449.17	Картометрический метод	2.50	—
958	356247.78	2158455.74	Картометрический метод	2.50	—
959	356336.58	2158512.74	Картометрический метод	2.50	—
960	356321.23	2158373.52	Картометрический метод	2.50	—
961	356368.37	2158395.45	Картометрический метод	2.50	—
962	356411.54	2158428.32	Картометрический метод	2.50	—
963	356396.87	2158408.89	Картометрический метод	2.50	—
964	356360.73	2158372.07	Картометрический метод	2.50	—
965	356288.89	2158317.39	Картометрический метод	2.50	—
966	356287.76	2158287.62	Картометрический метод	2.50	—
967	356305.88	2158249.65	Картометрический метод	2.50	—
968	356317.95	2158215.66	Картометрический метод	2.50	—
969	356339.86	2158161.95	Картометрический метод	2.50	—
970	356328.89	2158108.97	Картометрический метод	2.50	—
971	356349.54	2158107.91	Картометрический метод	2.50	—

972	356375.49	2158111.20	Картометрический метод	2.50	–
973	356400.36	2158118.20	Картометрический метод	2.50	–
974	356417.43	2158126.21	Картометрический метод	2.50	–
975	356423.18	2158127.96	Картометрический метод	2.50	–
976	356535.00	2158193.74	Картометрический метод	2.50	–
977	356683.55	2158249.65	Картометрический метод	2.50	–
978	356693.88	2158226.09	Картометрический метод	2.50	–
979	356783.66	2158263.86	Картометрический метод	2.50	–
980	356863.69	2158291.60	Картометрический метод	2.50	–
981	356910.93	2158300.02	Картометрический метод	2.50	–
982	356972.13	2158317.11	Картометрический метод	2.50	–
983	357123.73	2158372.64	Картометрический метод	2.50	–
984	357252.13	2158399.35	Картометрический метод	2.50	–
985	357313.29	2158409.02	Картометрический метод	2.50	–
986	357362.49	2158439.68	Картометрический метод	2.50	–
987	357365.88	2158421.55	Картометрический метод	2.50	–
988	357365.88	2158421.56	Картометрический метод	2.50	–
989	357365.91	2158427.91	Картометрический метод	2.50	–
990	357365.45	2158434.58	Картометрический метод	2.50	–
991	357369.95	2158441.97	Картометрический метод	2.50	–
992	357414.36	2158477.67	Картометрический метод	2.50	–
993	357478.01	2158518.71	Картометрический метод	2.50	–
994	357625.25	2158654.12	Картометрический метод	2.50	–
995	357689.36	2158720.08	Картометрический метод	2.50	–
996	357772.47	2158797.62	Картометрический метод	2.50	–
997	357843.67	2158865.75	Картометрический метод	2.50	–
998	357963.24	2158975.56	Картометрический метод	2.50	–
999	358044.23	2159055.84	Картометрический метод	2.50	–
1000	358116.68	2159125.69	Картометрический метод	2.50	–
1001	358220.14	2159223.64	Картометрический метод	2.50	–
1002	358250.54	2159253.92	Картометрический метод	2.50	–
1003	358333.50	2159337.17	Картометрический метод	2.50	–
1004	358475.34	2159457.23	Картометрический метод	2.50	–
1005	358497.24	2159478.31	Картометрический метод	2.50	–

1006	358507.67	2159488.35	Картометрический метод	2.50	—
1007	358524.26	2159504.30	Картометрический метод	2.50	—
1008	358568.07	2159540.04	Картометрический метод	2.50	—
1009	358580.79	2159543.16	Картометрический метод	2.50	—
1010	358600.47	2159560.00	Картометрический метод	2.50	—
1011	358600.52	2159565.60	Картометрический метод	2.50	—
1012	358600.70	2159586.87	Картометрический метод	2.50	—
1013	358601.89	2159677.47	Картометрический метод	2.50	—
1014	358604.95	2159735.47	Картометрический метод	2.50	—
1015	358609.95	2159794.27	Картометрический метод	2.50	—
1016	358619.01	2159853.98	Картометрический метод	2.50	—
1017	358637.79	2159912.80	Картометрический метод	2.50	—
1018	358662.49	2159966.35	Картометрический метод	2.50	—
1019	358713.54	2160058.12	Картометрический метод	2.50	—
1020	358736.42	2160104.41	Картометрический метод	2.50	—
1021	358743.45	2160119.80	Картометрический метод	2.50	—
1022	358747.85	2160133.73	Картометрический метод	2.50	—
1023	358749.22	2160148.48	Картометрический метод	2.50	—
1024	358747.48	2160195.82	Картометрический метод	2.50	—
1025	358741.46	2160243.63	Картометрический метод	2.50	—
1026	358726.31	2160345.33	Картометрический метод	2.50	—
1027	358713.48	2160454.37	Картометрический метод	2.50	—
1028	358701.01	2160567.83	Картометрический метод	2.50	—
1029	358694.33	2160625.25	Картометрический метод	2.50	—
1030	358687.19	2160682.76	Картометрический метод	2.50	—
1031	358682.94	2160710.22	Картометрический метод	2.50	—
1032	358675.66	2160739.93	Картометрический метод	2.50	—
1033	358660.26	2160798.10	Картометрический метод	2.50	—
1034	358613.97	2160971.97	Картометрический метод	2.50	—
1035	358583.48	2161087.46	Картометрический метод	2.50	—
1036	358562.96	2161164.61	Картометрический метод	2.50	—
1037	358539.54	2161254.46	Картометрический метод	2.50	—
1038	358524.75	2161308.93	Картометрический метод	2.50	—
1039	358495.62	2161417.71	Картометрический метод	2.50	—

1040	358480.41	2161474.00	Картометрический метод	2.50	—
1041	358463.63	2161530.56	Картометрический метод	2.50	—
1042	358445.67	2161588.05	Картометрический метод	2.50	—
1043	358409.11	2161704.12	Картометрический метод	2.50	—
1044	358390.20	2161762.58	Картометрический метод	2.50	—
1045	358371.14	2161820.14	Картометрический метод	2.50	—
1046	358342.67	2161908.75	Картометрический метод	2.50	—
1047	358315.98	2161991.39	Картометрический метод	2.50	—
1048	358296.04	2162050.24	Картометрический метод	2.50	—
1049	358254.85	2162169.12	Картометрический метод	2.50	—
1050	358212.69	2162289.80	Картометрический метод	2.50	—
1051	358170.70	2162408.00	Картометрический метод	2.50	—
1052	358129.95	2162525.96	Картометрический метод	2.50	—
1053	358089.78	2162641.76	Картометрический метод	2.50	—
1054	358070.32	2162697.94	Картометрический метод	2.50	—
1055	358051.58	2162752.80	Картометрический метод	2.50	—
1056	358035.38	2162806.67	Картометрический метод	2.50	—
1057	358027.84	2162838.91	Картометрический метод	2.50	—
1058	358025.86	2162856.90	Картометрический метод	2.50	—
1059	358024.14	2162902.37	Картометрический метод	2.50	—
1060	358028.55	2162949.07	Картометрический метод	2.50	—
1061	358036.20	2162996.87	Картометрический метод	2.50	—
1062	358054.27	2163094.78	Картометрический метод	2.50	—
1063	358066.83	2163145.09	Картометрический метод	2.50	—
1064	358082.49	2163193.78	Картометрический метод	2.50	—
1065	358099.22	2163241.76	Картометрический метод	2.50	—
1066	358133.67	2163342.15	Картометрический метод	2.50	—
1067	358170.69	2163448.48	Картометрический метод	2.50	—
1068	358207.67	2163556.83	Картометрический метод	2.50	—
1069	358245.14	2163664.84	Картометрический метод	2.50	—
1070	358263.58	2163720.25	Картометрический метод	2.50	—
1071	358260.23	2163721.29	Картометрический метод	2.50	—
1072	358205.96	2163572.98	Картометрический метод	2.50	—
1073	358180.72	2163513.64	Картометрический метод	2.50	—

1074	358074.05	2163543.30	Картометрический метод	2.50	—
1075	357930.77	2163587.50	Картометрический метод	2.50	—
1076	357790.67	2163631.04	Картометрический метод	2.50	—
1077	357672.63	2163665.76	Картометрический метод	2.50	—
1078	357524.94	2163709.93	Картометрический метод	2.50	—
1079	357475.06	2163721.94	Картометрический метод	2.50	—
1080	357397.44	2163749.07	Картометрический метод	2.50	—
1081	357273.11	2163782.53	Картометрический метод	2.50	—
1082	357175.90	2163814.72	Картометрический метод	2.50	—
1083	357036.41	2163865.22	Картометрический метод	2.50	—
1084	356891.26	2163913.17	Картометрический метод	2.50	—
1085	356780.15	2163944.73	Картометрический метод	2.50	—
1086	356559.27	2164012.91	Картометрический метод	2.50	—
1087	356369.91	2164074.76	Картометрический метод	2.50	—
1088	356208.33	2164285.57	Картометрический метод	2.50	—
1089	356156.68	2164336.55	Картометрический метод	2.50	—
1090	356138.72	2164321.99	Картометрический метод	2.50	—
1091	356124.43	2164337.63	Картометрический метод	2.50	—
1092	356107.68	2164352.29	Картометрический метод	2.50	—
1093	356090.07	2164356.95	Картометрический метод	2.50	—
1094	356072.12	2164364.93	Картометрический метод	2.50	—
1095	356063.75	2164373.27	Картометрический метод	2.50	—
1096	356072.05	2164396.22	Картометрический метод	2.50	—
1097	356064.41	2164406.54	Картометрический метод	2.50	—
1098	356040.15	2164426.50	Картометрический метод	2.50	—
1099	356016.96	2164423.52	Картометрический метод	2.50	—
1100	356007.51	2164415.14	Картометрический метод	2.50	—
1101	355996.70	2164405.55	Картометрический метод	2.50	—
1102	355956.34	2164393.58	Картометрический метод	2.50	—
1103	355951.11	2164385.35	Картометрический метод	2.50	—
1104	355948.55	2164355.32	Картометрический метод	2.50	—
1105	355958.64	2164341.11	Картометрический метод	2.50	—
1106	355995.24	2164310.45	Картометрический метод	2.50	—
1107	355996.00	2164294.36	Картометрический метод	2.50	—

1108	355964.24	2164318.67	Картометрический метод	2.50	—
1109	355958.26	2164304.10	Картометрический метод	2.50	—
1110	355961.25	2164286.52	Картометрический метод	2.50	—
1111	355976.19	2164281.28	Картометрический метод	2.50	—
1112	356017.66	2164273.42	Картометрический метод	2.50	—
1113	356036.34	2164228.55	Картометрический метод	2.50	—
1114	356033.72	2164215.83	Картометрический метод	2.50	—
1115	356013.55	2164221.81	Картометрический метод	2.50	—
1116	355927.26	2164274.17	Картометрический метод	2.50	—
1117	355933.23	2164293.24	Картометрический метод	2.50	—
1118	355892.90	2164318.30	Картометрический метод	2.50	—
1119	355918.67	2164244.25	Картометрический метод	2.50	—
1120	355939.97	2164243.88	Картометрический метод	2.50	—
1121	355987.40	2164190.77	Картометрический метод	2.50	—
1122	355990.39	2164166.09	Картометрический метод	2.50	—
1123	355908.04	2164238.69	Картометрический метод	2.50	—
1124	355824.14	2164291.47	Картометрический метод	2.50	—
1125	355732.44	2164321.78	Картометрический метод	2.50	—
1126	355676.78	2164334.87	Картометрический метод	2.50	—
1127	355652.67	2164334.12	Картометрический метод	2.50	—
1128	355524.76	2164321.40	Картометрический метод	2.50	—
1129	355455.28	2164295.60	Картометрический метод	2.50	—
1130	355423.91	2164293.77	Картометрический метод	2.50	—
1131	355483.97	2164362.78	Картометрический метод	2.50	—
1132	355488.75	2164376.53	Картометрический метод	2.50	—
1133	355476.20	2164369.35	Картометрический метод	2.50	—
1134	355463.04	2164377.13	Картометрический метод	2.50	—
1135	355445.71	2164403.46	Картометрический метод	2.50	—
1136	355435.97	2164444.35	Картометрический метод	2.50	—
1137	355434.73	2164449.04	Картометрический метод	2.50	—
1138	355434.73	2164449.05	Картометрический метод	2.50	—
1139	355365.09	2164434.52	Картометрический метод	2.50	—
1140	355264.11	2164418.13	Картометрический метод	2.50	—
1141	355158.12	2164398.19	Картометрический метод	2.50	—



1142	355101.47	2164387.38	Картометрический метод	2.50	—
1143	354984.31	2164374.00	Картометрический метод	2.50	—
1144	354849.18	2164348.09	Картометрический метод	2.50	—
1145	354838.98	2164346.13	Картометрический метод	2.50	—
1146	354843.60	2164326.86	Картометрический метод	2.50	—
1147	354883.73	2164176.61	Картометрический метод	2.50	—
1148	354889.56	2164160.90	Картометрический метод	2.50	—
1149	354903.01	2164147.44	Картометрический метод	2.50	—
1150	354919.16	2164133.11	Картометрический метод	2.50	—
1151	354991.40	2164104.37	Картометрический метод	2.50	—
1152	355005.29	2164089.57	Картометрический метод	2.50	—
1153	355022.35	2164035.29	Картометрический метод	2.50	—
1154	355033.55	2164013.76	Картометрический метод	2.50	—
1155	355052.84	2163999.85	Картометрический метод	2.50	—
1156	355075.74	2163992.67	Картометрический метод	2.50	—
1157	355092.36	2163991.87	Картометрический метод	2.50	—
1158	355090.98	2163968.18	Картометрический метод	2.50	—
1159	355089.70	2163955.51	Картометрический метод	2.50	—
1160	355078.95	2163929.55	Картометрический метод	2.50	—
1161	355078.30	2163890.97	Картометрический метод	2.50	—
1162	355090.69	2163884.87	Картометрический метод	2.50	—
1163	355100.47	2163884.51	Картометрический метод	2.50	—
1164	355145.57	2163880.40	Картометрический метод	2.50	—
1165	355144.73	2163871.11	Картометрический метод	2.50	—
1166	355161.22	2163866.91	Картометрический метод	2.50	—
1167	355183.37	2163853.61	Картометрический метод	2.50	—
1168	355277.04	2163870.72	Картометрический метод	2.50	—
1169	355280.09	2163871.19	Картометрический метод	2.50	—
1170	355279.35	2163890.78	Картометрический метод	2.50	—
1171	355299.56	2163892.94	Картометрический метод	2.50	—
1172	355301.19	2163874.45	Картометрический метод	2.50	—
1173	355346.66	2163881.47	Картометрический метод	2.50	—
1174	355625.12	2163928.93	Картометрический метод	2.50	—
1175	355691.59	2163942.23	Картометрический метод	2.50	—

1176	355833.14	2163965.22	Картометрический метод	2.50	—
1177	355936.53	2163989.69	Картометрический метод	2.50	—
1178	355957.89	2163990.79	Картометрический метод	2.50	—
1179	356018.58	2163856.73	Картометрический метод	2.50	—
1180	356021.86	2163849.57	Картометрический метод	2.50	—
1181	356037.12	2163802.01	Картометрический метод	2.50	—
1182	356037.13	2163773.73	Картометрический метод	2.50	—
1183	356031.29	2163711.39	Картометрический метод	2.50	—
1184	356019.17	2163679.99	Картометрический метод	2.50	—
1185	355994.51	2163633.32	Картометрический метод	2.50	—
1186	355974.76	2163586.68	Картометрический метод	2.50	—
1187	355967.58	2163549.88	Картометрический метод	2.50	—
1188	355962.67	2163509.06	Картометрический метод	2.50	—
1189	355950.08	2163484.84	Картометрический метод	2.50	—
1190	355927.64	2163456.57	Картометрический метод	2.50	—
1191	355898.93	2163437.28	Картометрический метод	2.50	—
1192	355797.55	2163390.16	Картометрический метод	2.50	—
1193	355633.82	2163308.97	Картометрический метод	2.50	—
1194	355546.34	2163270.84	Картометрический метод	2.50	—
1195	355454.35	2163237.65	Картометрический метод	2.50	—
1196	355400.09	2163217.01	Картометрический метод	2.50	—
1197	355379.00	2163199.06	Картометрический метод	2.50	—
1198	355369.58	2163180.21	Картометрический метод	2.50	—
1199	355363.29	2163151.50	Картометрический метод	2.50	—
1200	355357.91	2163061.35	Картометрический метод	2.50	—
1201	355353.86	2163019.17	Картометрический метод	2.50	—
1202	355347.15	2162996.75	Картометрический метод	2.50	—
1203	355329.64	2162962.19	Картометрический метод	2.50	—
1204	355297.79	2162911.95	Картометрический метод	2.50	—
1205	355277.16	2162866.64	Картометрический метод	2.50	—
1206	355255.61	2162816.84	Картометрический метод	2.50	—
1207	355249.08	2162806.23	Картометрический метод	2.50	—
1208	355220.91	2162779.33	Картометрический метод	2.50	—
1209	355199.83	2162816.94	Картометрический метод	2.50	—

1210	355192.83	2162823.87	Картометрический метод	2.50	—
1211	355177.51	2162839.02	Картометрический метод	2.50	—
1212	355162.04	2162861.50	Картометрический метод	2.50	—
1213	355144.22	2162888.81	Картометрический метод	2.50	—
1214	355109.43	2162955.52	Картометрический метод	2.50	—
1215	355106.79	2162966.94	Картометрический метод	2.50	—
1216	355103.63	2163019.47	Картометрический метод	2.50	—
1217	355103.64	2163132.12	Картометрический метод	2.50	—
1218	355126.41	2163182.76	Картометрический метод	2.50	—
1219	355137.17	2163231.47	Картометрический метод	2.50	—
1220	355137.17	2163267.55	Картометрический метод	2.50	—
1221	355172.60	2163383.38	Картометрический метод	2.50	—
1222	355172.61	2163431.49	Картометрический метод	2.50	—
1223	355160.59	2163470.08	Картометрический метод	2.50	—
1224	355141.59	2163521.98	Картометрический метод	2.50	—
1225	355146.05	2163540.96	Картометрический метод	2.50	—
1226	355162.49	2163552.99	Картометрический метод	2.50	—
1227	355190.97	2163552.99	Картометрический метод	2.50	—
1228	355189.08	2163658.04	Картометрический метод	2.50	—
1229	354990.98	2163697.30	Картометрический метод	2.50	—
1230	354880.23	2163716.90	Картометрический метод	2.50	—
1231	354851.75	2163749.19	Картометрический метод	2.50	—
1232	354827.07	2163765.64	Картометрический метод	2.50	—
1233	354792.27	2163778.29	Картометрический метод	2.50	—
1234	354635.28	2163942.85	Картометрический метод	2.50	—
1235	354573.27	2164018.17	Картометрический метод	2.50	—
1236	354538.47	2164042.85	Картометрический метод	2.50	—
1237	354482.92	2164081.61	Картометрический метод	2.50	—
1238	354456.95	2164101.33	Картометрический метод	2.50	—
1239	354441.60	2164113.28	Картометрический метод	2.50	—
1240	354436.92	2164108.70	Картометрический метод	2.50	—
1241	354334.26	2164230.26	Картометрический метод	2.50	—
1242	354185.42	2164340.01	Картометрический метод	2.50	—
1243	354185.34	2164339.98	Картометрический метод	2.50	—

1244	354148.12	2164315.02	Картометрический метод	2.50	—
1245	354085.01	2164300.71	Картометрический метод	2.50	—
1246	354051.33	2164250.66	Картометрический метод	2.50	—
1247	354014.21	2164207.79	Картометрический метод	2.50	—
1248	353993.14	2164163.49	Картометрический метод	2.50	—
1249	353993.30	2164133.71	Картометрический метод	2.50	—
1250	353988.25	2164102.21	Картометрический метод	2.50	—
1251	353992.04	2164087.65	Картометрический метод	2.50	—
1252	354020.87	2164032.33	Картометрический метод	2.50	—
1253	354005.79	2163996.65	Картометрический метод	2.50	—
1254	353912.13	2164103.00	Картометрический метод	2.50	—
1255	353886.99	2164104.76	Картометрический метод	2.50	—
1256	353814.67	2164065.90	Картометрический метод	2.50	—
1257	353675.45	2163931.44	Картометрический метод	2.50	—
1258	353674.35	2163914.53	Картометрический метод	2.50	—
1259	353702.69	2163883.81	Картометрический метод	2.50	—
1260	353692.43	2163857.04	Картометрический метод	2.50	—
1261	353709.36	2163837.73	Картометрический метод	2.50	—
1262	353613.94	2163662.56	Картометрический метод	2.50	—
1263	353615.97	2163641.37	Картометрический метод	2.50	—
1264	353635.86	2163609.37	Картометрический метод	2.50	—
1265	353634.91	2163597.68	Картометрический метод	2.50	—
1266	353628.48	2163595.46	Картометрический метод	2.50	—
1267	353612.97	2163603.41	Картометрический метод	2.50	—
1268	353605.88	2163596.97	Картометрический метод	2.50	—
1269	353620.89	2163576.44	Картометрический метод	2.50	—
1270	353620.03	2163547.17	Картометрический метод	2.50	—
1271	353609.06	2163546.52	Картометрический метод	2.50	—
1272	353584.54	2163565.01	Картометрический метод	2.50	—
1273	353575.88	2163571.60	Картометрический метод	2.50	—
1274	353526.60	2163633.38	Картометрический метод	2.50	—
1275	353553.76	2163670.38	Картометрический метод	2.50	—
1276	353542.13	2163703.12	Картометрический метод	2.50	—
1277	353558.36	2163823.58	Картометрический метод	2.50	—

1278	353552.74	2163844.53	Картометрический метод	2.50	—
1279	353525.84	2163864.44	Картометрический метод	2.50	—
1280	353432.75	2163907.57	Картометрический метод	2.50	—
1281	353356.94	2163906.77	Картометрический метод	2.50	—
1282	353180.00	2163819.13	Картометрический метод	2.50	—
1283	353016.38	2163777.37	Картометрический метод	2.50	—
1284	352931.46	2163801.30	Картометрический метод	2.50	—
1285	352865.22	2163802.83	Картометрический метод	2.50	—
1286	352859.97	2163818.70	Картометрический метод	2.50	—
1287	352976.01	2163898.48	Картометрический метод	2.50	—
1288	353051.87	2163977.63	Картометрический метод	2.50	—
1289	353102.40	2164003.36	Картометрический метод	2.50	—
1290	353234.92	2164052.36	Картометрический метод	2.50	—
1291	353354.52	2164103.70	Картометрический метод	2.50	—
1292	353381.40	2164109.14	Картометрический метод	2.50	—
1293	353381.41	2164109.14	Картометрический метод	2.50	—
1294	353499.21	2164102.87	Картометрический метод	2.50	—
1295	353534.96	2164110.24	Картометрический метод	2.50	—
1296	353549.60	2164120.26	Картометрический метод	2.50	—
1297	353540.48	2164139.65	Картометрический метод	2.50	—
1298	353333.19	2164349.17	Картометрический метод	2.50	—
1299	353338.62	2164381.96	Картометрический метод	2.50	—
1300	353683.26	2164705.82	Картометрический метод	2.50	—
1301	353696.44	2164734.16	Картометрический метод	2.50	—
1302	353694.41	2164762.75	Картометрический метод	2.50	—
1303	353613.64	2164825.36	Картометрический метод	2.50	—
1304	353554.43	2164913.24	Картометрический метод	2.50	—
1305	353507.95	2165006.19	Картометрический метод	2.50	—
1306	353471.04	2165078.12	Картометрический метод	2.50	—
1307	353373.63	2165190.16	Картометрический метод	2.50	—
1308	353248.85	2165331.51	Картометрический метод	2.50	—
1309	353185.42	2165406.50	Картометрический метод	2.50	—
1310	353160.61	2165387.24	Картометрический метод	2.50	—
1311	353160.61	2165387.23	Картометрический метод	2.50	—

1312	353090.35	2165355.18	Картометрический метод	2.50	—
1313	353062.53	2165346.84	Картометрический метод	2.50	—
1314	352979.35	2165312.89	Картометрический метод	2.50	—
1315	352966.16	2165301.97	Картометрический метод	2.50	—
1316	352966.26	2165291.53	Картометрический метод	2.50	—
1317	352976.02	2165276.47	Картометрический метод	2.50	—
1318	352979.02	2165266.39	Картометрический метод	2.50	—
1319	352976.88	2165252.92	Картометрический метод	2.50	—
1320	352976.24	2165237.01	Картометрический метод	2.50	—
1321	352981.97	2165219.76	Картометрический метод	2.50	—
1322	352989.32	2165206.15	Картометрический метод	2.50	—
1323	353000.73	2165182.90	Картометрический метод	2.50	—
1324	352998.90	2165165.83	Картометрический метод	2.50	—
1325	352989.58	2165148.62	Картометрический метод	2.50	—
1326	352990.45	2165127.93	Картометрический метод	2.50	—
1327	352985.27	2165116.96	Картометрический метод	2.50	—
1328	352950.84	2165093.87	Картометрический метод	2.50	—
1329	352936.39	2165094.15	Картометрический метод	2.50	—
1330	352918.01	2165113.48	Картометрический метод	2.50	—
1331	352907.15	2165148.96	Картометрический метод	2.50	—
1332	352901.37	2165202.53	Картометрический метод	2.50	—
1333	352893.29	2165282.68	Картометрический метод	2.50	—
1334	352893.04	2165284.27	Картометрический метод	2.50	—
1335	352856.11	2165257.92	Картометрический метод	2.50	—
1336	352723.62	2165169.59	Картометрический метод	2.50	—
1337	352740.27	2165111.67	Картометрический метод	2.50	—
1338	352766.70	2165028.05	Картометрический метод	2.50	—
1339	352764.16	2164998.73	Картометрический метод	2.50	—
1340	352756.56	2164955.66	Картометрический метод	2.50	—
1341	352757.65	2164918.73	Картометрический метод	2.50	—
1342	352760.91	2164845.25	Картометрический метод	2.50	—
1343	352744.25	2164855.02	Картометрический метод	2.50	—
1344	352717.83	2164910.41	Картометрический метод	2.50	—
1345	352708.78	2164940.45	Картометрический метод	2.50	—

1346	352698.29	2164957.83	Картометрический метод	2.50	—
1347	352687.78	2164969.77	Картометрический метод	2.50	—
1348	352668.96	2165001.63	Картометрический метод	2.50	—
1349	352648.33	2165058.10	Картометрический метод	2.50	—
1350	352636.57	2165110.41	Картометрический метод	2.50	—
1351	352633.01	2165118.83	Картометрический метод	2.50	—
1352	352625.40	2165126.28	Картометрический метод	2.50	—
1353	352612.54	2165125.81	Картометрический метод	2.50	—
1354	352589.01	2165116.24	Картометрический метод	2.50	—
1355	352453.66	2165061.22	Картометрический метод	2.50	—
1356	352323.18	2164897.69	Картометрический метод	2.50	—
1357	352314.93	2164879.28	Картометрический метод	2.50	—
1358	352310.23	2164856.12	Картометрический метод	2.50	—
1359	352290.33	2164870.95	Картометрический метод	2.50	—
1360	352285.62	2164893.39	Картометрический метод	2.50	—
1361	352327.96	2164957.10	Картометрический метод	2.50	—
1362	352382.62	2165035.29	Картометрический метод	2.50	—
1363	352419.20	2165087.42	Картометрический метод	2.50	—
1364	352422.09	2165115.29	Картометрический метод	2.50	—
1365	352404.34	2165118.55	Картометрический метод	2.50	—
1366	352365.98	2165087.06	Картометрический метод	2.50	—
1367	352306.62	2165010.32	Картометрический метод	2.50	—
1368	352283.80	2164986.79	Картометрический метод	2.50	—
1369	352281.27	2164975.57	Картометрический метод	2.50	—
1370	352286.35	2164945.88	Картометрический метод	2.50	—
1371	352272.95	2164906.79	Картометрический метод	2.50	—
1372	352254.84	2164873.85	Картометрический метод	2.50	—
1373	352225.89	2164863.35	Картометрический метод	2.50	—
1374	352122.76	2164843.13	Картометрический метод	2.50	—
1375	352114.58	2164851.93	Картометрический метод	2.50	—
1376	351856.30	2165312.18	Картометрический метод	2.50	—
1377	351874.79	2165352.42	Картометрический метод	2.50	—
1378	351953.93	2165406.63	Картометрический метод	2.50	—
1379	351870.52	2165358.88	Картометрический метод	2.50	—

1380	351858.77	2165333.79	Картометрический метод	2.50	—
1381	351848.56	2165306.63	Картометрический метод	2.50	—
1382	351829.54	2165154.49	Картометрический метод	2.50	—
1383	351803.21	2164890.87	Картометрический метод	2.50	—
1384	351761.85	2164462.36	Картометрический метод	2.50	—
1385	351749.90	2164358.78	Картометрический метод	2.50	—
1386	351742.86	2164315.99	Картометрический метод	2.50	—
1387	351728.17	2164288.00	Картометрический метод	2.50	—
1388	351706.38	2164265.88	Картометрический метод	2.50	—
1389	351682.73	2164246.87	Картометрический метод	2.50	—
1390	351621.25	2164202.46	Картометрический метод	2.50	—
1391	351561.37	2164161.85	Картометрический метод	2.50	—
1392	351537.71	2164146.77	Картометрический метод	2.50	—
1393	351513.70	2164132.91	Картометрический метод	2.50	—
1394	351478.60	2164116.16	Картометрический метод	2.50	—
1395	351455.01	2164108.13	Картометрический метод	2.50	—
1396	351434.88	2164104.15	Картометрический метод	2.50	—
1397	351419.81	2164098.98	Картометрический метод	2.50	—
502	351403.01	2164100.92	Картометрический метод	2.50	—
—	—	—	—	—	—
1398	350382.98	2163311.46	Картометрический метод	2.50	—
1399	350381.77	2163314.22	Картометрический метод	2.50	—
1400	350307.51	2163443.02	Картометрический метод	2.50	—
1401	350288.49	2163465.66	Картометрический метод	2.50	—
1402	350365.67	2163546.64	Картометрический метод	2.50	—
1403	350500.47	2163450.57	Картометрический метод	2.50	—
1404	350608.93	2163308.03	Картометрический метод	2.50	—
1405	350502.01	2163208.86	Картометрический метод	2.50	—
1406	350590.33	2163140.69	Картометрический метод	2.50	—
1407	350669.35	2163060.12	Картометрический метод	2.50	—
1408	350728.23	2163083.36	Картометрический метод	2.50	—
1409	350739.08	2163058.57	Картометрический метод	2.50	—
1410	350759.22	2163041.53	Картометрический метод	2.50	—
1411	350753.02	2163002.79	Картометрический метод	2.50	—
1412	350790.21	2162931.52	Картометрический метод	2.50	—



			метод		
1413	350951.35	2162761.08	Картометрический метод	2.50	—
1414	350988.53	2162711.92	Картометрический метод	2.50	—
1415	350988.53	2162771.92	Картометрический метод	2.50	—
1416	351052.06	2162929.97	Картометрический метод	2.50	—
1417	351112.49	2163047.72	Картометрический метод	2.50	—
1418	351123.33	2163129.84	Картометрический метод	2.50	—
1419	351202.36	2163207.31	Картометрический метод	2.50	—
1420	351245.74	2163325.07	Картометрический метод	2.50	—
1421	351296.27	2163408.82	Картометрический метод	2.50	—
1422	351327.29	2163399.42	Картометрический метод	2.50	—
1423	351327.39	2163399.39	Картометрический метод	2.50	—
1424	351327.28	2163398.82	Картометрический метод	2.50	—
1425	351276.73	2163120.55	Картометрический метод	2.50	—
1426	351214.75	2162968.70	Картометрический метод	2.50	—
1427	351174.47	2162833.90	Картометрический метод	2.50	—
1428	351120.24	2162819.96	Картометрический метод	2.50	—
1429	351092.35	2162677.41	Картометрический метод	2.50	—
1430	351096.99	2162587.54	Картометрический метод	2.50	—
1431	351157.42	2162537.96	Картометрический метод	2.50	—
1432	351220.96	2162603.04	Картометрический метод	2.50	—
1433	351251.94	2162579.80	Картометрический метод	2.50	—
1434	351213.20	2162468.24	Картометрический метод	2.50	—
1435	351258.13	2162390.77	Картометрический метод	2.50	—
1436	351293.77	2162302.45	Картометрический метод	2.50	—
1437	351360.40	2162242.02	Картометрический метод	2.50	—
1438	351442.52	2162144.41	Картометрический метод	2.50	—
1439	351471.96	2162090.18	Картометрический метод	2.50	—
1440	351541.68	2162046.79	Картометрический метод	2.50	—
1441	351577.32	2161972.42	Картометрический метод	2.50	—
1442	351634.65	2161950.73	Картометрический метод	2.50	—
1443	351794.24	2161961.57	Картометрический метод	2.50	—
1444	351764.80	2162119.62	Картометрический метод	2.50	—
1445	351788.05	2162449.64	Картометрический метод	2.50	—
1446	351806.64	2162493.03	Картометрический	2.50	—

			метод		
1447	351817.48	2162754.88	Картометрический метод	2.50	—
1448	351812.83	2162785.87	Картометрический метод	2.50	—
1449	351853.12	2162914.47	Картометрический метод	2.50	—
1450	351851.57	2162976.45	Картометрический метод	2.50	—
1451	351809.73	2163026.03	Картометрический метод	2.50	—
1452	351850.02	2163010.54	Картометрический метод	2.50	—
1453	351784.94	2163148.44	Картометрический метод	2.50	—
1454	351764.81	2163244.50	Картометрический метод	2.50	—
1455	351764.81	2163405.64	Картометрический метод	2.50	—
1456	351819.03	2163422.68	Картометрический метод	2.50	—
1457	351829.87	2163320.42	Картометрический метод	2.50	—
1458	351941.43	2163101.95	Картометрический метод	2.50	—
1459	351949.18	2163046.17	Картометрический метод	2.50	—
1460	352002.26	2162991.35	Картометрический метод	2.50	—
1461	352002.13	2162988.07	Картометрический метод	2.50	—
1462	351967.05	2162983.34	Картометрический метод	2.50	—
1463	351962.62	2162987.62	Картометрический метод	2.50	—
1464	351932.34	2162984.34	Картометрический метод	2.50	—
1465	351919.77	2162973.05	Картометрический метод	2.50	—
1466	351916.78	2162937.17	Картометрический метод	2.50	—
1467	351922.49	2162925.60	Картометрический метод	2.50	—
1468	351938.91	2162919.16	Картометрический метод	2.50	—
1469	352011.46	2162933.02	Картометрический метод	2.50	—
1470	352018.38	2162930.90	Картометрический метод	2.50	—
1471	352015.59	2162907.95	Картометрический метод	2.50	—
1472	352008.25	2162899.47	Картометрический метод	2.50	—
1473	351992.53	2162895.85	Картометрический метод	2.50	—
1474	351945.37	2162845.82	Картометрический метод	2.50	—
1475	351954.28	2162752.67	Картометрический метод	2.50	—
1476	351920.23	2162702.07	Картометрический метод	2.50	—
1477	351915.15	2162678.44	Картометрический метод	2.50	—
1478	351951.91	2162579.07	Картометрический метод	2.50	—
1479	351928.91	2162542.27	Картометрический метод	2.50	—
1480	351912.51	2162516.24	Картометрический	2.50	—

			метод		
1481	351900.52	2162501.19	Картометрический метод	2.50	—
1482	351913.97	2162469.99	Картометрический метод	2.50	—
1483	351873.68	2162457.42	Картометрический метод	2.50	—
1484	351861.93	2162425.41	Картометрический метод	2.50	—
1485	351869.75	2162356.21	Картометрический метод	2.50	—
1486	351875.63	2162246.08	Картометрический метод	2.50	—
1487	351867.60	2162131.11	Картометрический метод	2.50	—
1488	351881.07	2162073.60	Картометрический метод	2.50	—
1489	351928.62	2162032.18	Картометрический метод	2.50	—
1490	351959.70	2162034.44	Картометрический метод	2.50	—
1491	351959.71	2162034.44	Картометрический метод	2.50	—
1492	351974.40	2162028.67	Картометрический метод	2.50	—
1493	351971.69	2162019.06	Картометрический метод	2.50	—
1494	351905.39	2161985.32	Картометрический метод	2.50	—
1495	351879.23	2161960.96	Картометрический метод	2.50	—
1496	351859.57	2161932.12	Картометрический метод	2.50	—
1497	351853.92	2161915.13	Картометрический метод	2.50	—
1498	351859.56	2161896.47	Картометрический метод	2.50	—
1499	351901.66	2161862.97	Картометрический метод	2.50	—
1500	351907.97	2161847.13	Картометрический метод	2.50	—
1501	351907.30	2161802.64	Картометрический метод	2.50	—
1502	351914.19	2161795.40	Картометрический метод	2.50	—
1503	351910.46	2161769.18	Картометрический метод	2.50	—
1504	351926.52	2161749.15	Картометрический метод	2.50	—
1505	351888.40	2161687.96	Картометрический метод	2.50	—
1506	351887.06	2161686.14	Картометрический метод	2.50	—
1507	351844.97	2161620.09	Картометрический метод	2.50	—
1508	351616.22	2161814.17	Картометрический метод	2.50	—
1509	351525.05	2161868.10	Картометрический метод	2.50	—
1510	351459.87	2161802.27	Картометрический метод	2.50	—
1511	351361.34	2161701.57	Картометрический метод	2.50	—
1512	351337.76	2161683.75	Картометрический метод	2.50	—
1513	351290.12	2161658.23	Картометрический метод	2.50	—
1514	351231.51	2161571.00	Картометрический	2.50	—

			метод		
1515	351138.31	2161492.39	Картометрический метод	2.50	—
1516	351091.44	2161403.72	Картометрический метод	2.50	—
1517	351061.14	2161291.64	Картометрический метод	2.50	—
1518	351052.31	2161273.44	Картометрический метод	2.50	—
1519	351015.86	2161242.64	Картометрический метод	2.50	—
1520	350978.82	2161250.14	Картометрический метод	2.50	—
1521	350931.92	2161224.15	Картометрический метод	2.50	—
1522	350927.21	2161162.13	Картометрический метод	2.50	—
1523	350890.10	2161094.76	Картометрический метод	2.50	—
1524	350838.40	2161071.72	Картометрический метод	2.50	—
1525	350790.74	2160990.43	Картометрический метод	2.50	—
1526	350761.78	2160976.78	Картометрический метод	2.50	—
1527	350738.51	2160975.17	Картометрический метод	2.50	—
1528	350726.87	2160988.02	Картометрический метод	2.50	—
1529	350756.73	2161067.17	Картометрический метод	2.50	—
1530	350746.81	2161123.57	Картометрический метод	2.50	—
1531	350751.76	2161171.54	Картометрический метод	2.50	—
1532	350745.07	2161188.00	Картометрический метод	2.50	—
1533	350729.02	2161207.18	Картометрический метод	2.50	—
1534	350735.98	2161222.30	Картометрический метод	2.50	—
1535	350791.88	2161271.02	Картометрический метод	2.50	—
1536	350797.10	2161299.01	Картометрический метод	2.50	—
1537	350823.24	2161325.51	Картометрический метод	2.50	—
1538	350818.05	2161336.95	Картометрический метод	2.50	—
1539	350788.89	2161332.82	Картометрический метод	2.50	—
1540	350773.44	2161342.46	Картометрический метод	2.50	—
1541	350747.38	2161386.32	Картометрический метод	2.50	—
1542	350754.17	2161425.07	Картометрический метод	2.50	—
1543	350769.89	2161441.54	Картометрический метод	2.50	—
1544	350802.09	2161447.53	Картометрический метод	2.50	—
1545	350835.03	2161432.56	Картометрический метод	2.50	—
1546	350856.75	2161434.81	Картометрический метод	2.50	—
1547	350998.26	2161573.32	Картометрический метод	2.50	—
1548	351075.38	2161629.48	Картометрический	2.50	—

			метод		
1549	351112.81	2161675.90	Картометрический метод	2.50	–
1550	351185.74	2161698.70	Картометрический метод	2.50	–
1551	351276.78	2161785.21	Картометрический метод	2.50	–
1552	351487.78	2161936.07	Картометрический метод	2.50	–
1553	351340.97	2162091.18	Картометрический метод	2.50	–
1554	351294.72	2162140.04	Картометрический метод	2.50	–
1555	351253.97	2162183.34	Картометрический метод	2.50	–
1556	351208.07	2162231.85	Картометрический метод	2.50	–
1557	351197.43	2162224.02	Картометрический метод	2.50	–
1558	351152.36	2162190.02	Картометрический метод	2.50	–
1559	351125.31	2162157.96	Картометрический метод	2.50	–
1560	351106.40	2162142.90	Картометрический метод	2.50	–
1561	351058.49	2162148.64	Картометрический метод	2.50	–
1562	351039.93	2162133.87	Картометрический метод	2.50	–
1563	351025.27	2162113.49	Картометрический метод	2.50	–
1564	350990.62	2162096.18	Картометрический метод	2.50	–
1565	350956.80	2162085.45	Картометрический метод	2.50	–
1566	350933.23	2162062.95	Картометрический метод	2.50	–
1567	350914.21	2162061.16	Картометрический метод	2.50	–
1568	350897.80	2162079.98	Картометрический метод	2.50	–
1569	350885.50	2162071.20	Картометрический метод	2.50	–
1570	350868.06	2162026.53	Картометрический метод	2.50	–
1571	350850.40	2162009.48	Картометрический метод	2.50	–
1572	350814.78	2161992.56	Картометрический метод	2.50	–
1573	350791.55	2161987.96	Картометрический метод	2.50	–
1574	350780.90	2161962.47	Картометрический метод	2.50	–
1575	350773.63	2161932.04	Картометрический метод	2.50	–
1576	350726.63	2161879.91	Картометрический метод	2.50	–
1577	350724.22	2161843.99	Картометрический метод	2.50	–
1578	350710.26	2161817.38	Картометрический метод	2.50	–
1579	350698.05	2161805.99	Картометрический метод	2.50	–
1580	350689.44	2161806.51	Картометрический метод	2.50	–
1581	350683.23	2161819.25	Картометрический метод	2.50	–
1582	350677.44	2161864.62	Картометрический	2.50	–

			метод		
1583	350667.68	2161887.57	Картометрический метод	2.50	—
1584	350630.88	2161930.82	Картометрический метод	2.50	—
1585	350608.28	2161920.62	Картометрический метод	2.50	—
1586	350582.86	2161895.95	Картометрический метод	2.50	—
1587	350569.01	2161893.26	Картометрический метод	2.50	—
1588	350544.18	2161891.82	Картометрический метод	2.50	—
1589	350547.61	2161867.37	Картометрический метод	2.50	—
1590	350525.45	2161862.42	Картометрический метод	2.50	—
1591	350520.58	2161853.13	Картометрический метод	2.50	—
1592	350539.63	2161821.49	Картометрический метод	2.50	—
1593	350554.68	2161750.35	Картометрический метод	2.50	—
1594	350553.40	2161744.73	Картометрический метод	2.50	—
1595	350520.98	2161762.36	Картометрический метод	2.50	—
1596	350454.46	2161814.45	Картометрический метод	2.50	—
1597	350444.34	2161820.38	Картометрический метод	2.50	—
1598	350446.67	2161797.72	Картометрический метод	2.50	—
1599	350434.72	2161782.31	Картометрический метод	2.50	—
1600	350406.38	2161771.97	Картометрический метод	2.50	—
1601	350408.66	2161677.79	Картометрический метод	2.50	—
1602	350397.91	2161660.89	Картометрический метод	2.50	—
1603	350410.22	2161617.03	Картометрический метод	2.50	—
1604	350402.27	2161600.29	Картометрический метод	2.50	—
1605	350354.65	2161602.04	Картометрический метод	2.50	—
1606	350311.44	2161576.60	Картометрический метод	2.50	—
1607	350302.06	2161570.21	Картометрический метод	2.50	—
1608	350274.10	2161568.65	Картометрический метод	2.50	—
1609	350199.63	2161487.05	Картометрический метод	2.50	—
1610	350199.73	2161469.69	Картометрический метод	2.50	—
1611	350210.27	2161407.59	Картометрический метод	2.50	—
1612	350209.81	2161340.63	Картометрический метод	2.50	—
1613	350205.81	2161328.70	Картометрический метод	2.50	—
1614	350143.30	2161315.86	Картометрический метод	2.50	—
1615	350115.80	2161303.91	Картометрический метод	2.50	—
1616	350104.14	2161293.36	Картометрический	2.50	—

			метод		
1617	350093.55	2161288.12	Картометрический метод	2.50	—
1618	350085.39	2161290.27	Картометрический метод	2.50	—
1619	350049.69	2161323.56	Картометрический метод	2.50	—
1620	350034.34	2161329.95	Картометрический метод	2.50	—
1621	350034.99	2161428.82	Картометрический метод	2.50	—
1622	350018.05	2161490.29	Картометрический метод	2.50	—
1623	349982.53	2161514.11	Картометрический метод	2.50	—
1624	349916.41	2161528.86	Картометрический метод	2.50	—
1625	349816.40	2161527.95	Картометрический метод	2.50	—
1626	349803.62	2161534.02	Картометрический метод	2.50	—
1627	349789.32	2161557.86	Картометрический метод	2.50	—
1628	349769.39	2161561.11	Картометрический метод	2.50	—
1629	349698.68	2161544.32	Картометрический метод	2.50	—
1630	349675.09	2161549.35	Картометрический метод	2.50	—
1631	349661.17	2161557.70	Картометрический метод	2.50	—
1632	349600.18	2161562.87	Картометрический метод	2.50	—
1633	349575.64	2161568.70	Картометрический метод	2.50	—
1634	349575.64	2161568.71	Картометрический метод	2.50	—
1635	349576.61	2161572.64	Картометрический метод	2.50	—
1636	349580.73	2161589.31	Картометрический метод	2.50	—
1637	349580.74	2161589.31	Картометрический метод	2.50	—
1638	349640.07	2161569.51	Картометрический метод	2.50	—
1639	349764.35	2161585.78	Картометрический метод	2.50	—
1640	349839.77	2161584.46	Картометрический метод	2.50	—
1641	349882.40	2161611.18	Картометрический метод	2.50	—
1642	349907.78	2161616.59	Картометрический метод	2.50	—
1643	349986.22	2161600.19	Картометрический метод	2.50	—
1644	350016.61	2161605.17	Картометрический метод	2.50	—
1645	350049.70	2161596.55	Картометрический метод	2.50	—
1646	350081.17	2161569.05	Картометрический метод	2.50	—
1647	350111.34	2161563.99	Картометрический метод	2.50	—
1648	350150.79	2161595.63	Картометрический метод	2.50	—
1649	350187.25	2161628.49	Картометрический метод	2.50	—
1650	350226.01	2161666.66	Картометрический	2.50	—

			метод		
1651	350270.88	2161713.34	Картометрический метод	2.50	—
1652	350290.92	2161734.09	Картометрический метод	2.50	—
1653	350327.68	2161786.99	Картометрический метод	2.50	—
1654	350343.10	2161831.10	Картометрический метод	2.50	—
1655	350344.25	2161858.74	Картометрический метод	2.50	—
1656	350335.38	2161877.70	Картометрический метод	2.50	—
1657	350251.87	2161929.62	Картометрический метод	2.50	—
1658	350210.80	2161949.21	Картометрический метод	2.50	—
1659	350159.75	2161957.15	Картометрический метод	2.50	—
1660	350137.94	2161966.40	Картометрический метод	2.50	—
1661	350129.45	2161988.77	Картометрический метод	2.50	—
1662	350075.30	2162001.88	Картометрический метод	2.50	—
1663	350053.77	2161990.82	Картометрический метод	2.50	—
1664	350035.23	2162000.78	Картометрический метод	2.50	—
1665	350030.65	2162009.65	Картометрический метод	2.50	—
1666	350028.92	2162012.99	Картометрический метод	2.50	—
1667	350024.27	2162021.98	Картометрический метод	2.50	—
1668	350001.95	2162065.00	Картометрический метод	2.50	—
1669	349994.32	2162079.87	Картометрический метод	2.50	—
1670	349993.06	2162111.67	Картометрический метод	2.50	—
1671	349972.86	2162204.35	Картометрический метод	2.50	—
1672	349943.54	2162246.56	Картометрический метод	2.50	—
1673	349904.83	2162293.64	Картометрический метод	2.50	—
1674	349894.04	2162326.56	Картометрический метод	2.50	—
1675	349814.13	2162421.43	Картометрический метод	2.50	—
1676	349753.89	2162432.96	Картометрический метод	2.50	—
1677	349754.87	2162440.56	Картометрический метод	2.50	—
1678	349790.46	2162460.42	Картометрический метод	2.50	—
1679	349809.48	2162456.98	Картометрический метод	2.50	—
1680	349832.40	2162428.29	Картометрический метод	2.50	—
1681	349841.60	2162428.68	Картометрический метод	2.50	—
1682	349911.68	2162347.38	Картометрический метод	2.50	—
1683	349930.87	2162320.42	Картометрический метод	2.50	—
1684	350027.12	2162187.02	Картометрический	2.50	—



			метод		
1685	350054.23	2162136.66	Картометрический метод	2.50	—
1686	350113.11	2162133.66	Картометрический метод	2.50	—
1687	350206.07	2162045.24	Картометрический метод	2.50	—
1688	350269.60	2162021.27	Картометрический метод	2.50	—
1689	350301.36	2161996.44	Картометрический метод	2.50	—
1690	350349.40	2161982.49	Картометрический метод	2.50	—
1691	350395.88	2161916.64	Картометрический метод	2.50	—
1692	350422.99	2161908.89	Картометрический метод	2.50	—
1693	350438.49	2161924.39	Картометрический метод	2.50	—
1694	350457.86	2161974.74	Картометрический метод	2.50	—
1695	350485.75	2161990.24	Картометрический метод	2.50	—
1696	350491.94	2162025.88	Картометрический метод	2.50	—
1697	350512.09	2162032.85	Картометрический метод	2.50	—
1698	350549.27	2162027.43	Картометрический метод	2.50	—
1699	350607.38	2162063.84	Картометрический метод	2.50	—
1700	350674.00	2162066.16	Картометрический метод	2.50	—
1701	350706.54	2162082.43	Картометрический метод	2.50	—
1702	350729.01	2162117.29	Картометрический метод	2.50	—
1703	350784.17	2162111.71	Картометрический метод	2.50	—
1704	350805.25	2162121.25	Картометрический метод	2.50	—
1705	350808.18	2162162.38	Картометрический метод	2.50	—
1706	350799.86	2162174.36	Картометрический метод	2.50	—
1707	350801.67	2162197.24	Картометрический метод	2.50	—
1708	350836.69	2162210.26	Картометрический метод	2.50	—
1709	350867.99	2162215.22	Картометрический метод	2.50	—
1710	350903.47	2162186.09	Картометрический метод	2.50	—
1711	350949.95	2162185.78	Картометрический метод	2.50	—
1712	351041.99	2162214.91	Картометрический метод	2.50	—
1713	351111.71	2162230.40	Картометрический метод	2.50	—
1714	351182.34	2162273.25	Картометрический метод	2.50	—
1715	351193.77	2162280.48	Картометрический метод	2.50	—
1716	351175.29	2162335.68	Картометрический метод	2.50	—
1717	351083.53	2162484.04	Картометрический метод	2.50	—
1718	351028.46	2162484.49	Картометрический	2.50	—

			метод		
1719	351002.33	2162580.10	Картометрический метод	2.50	—
1720	350966.56	2162625.78	Картометрический метод	2.50	—
1721	350959.00	2162685.82	Картометрический метод	2.50	—
1722	350915.15	2162700.02	Картометрический метод	2.50	—
1723	350870.94	2162753.91	Картометрический метод	2.50	—
1724	350825.47	2162759.66	Картометрический метод	2.50	—
1725	350783.97	2162796.89	Картометрический метод	2.50	—
1726	350772.51	2162842.62	Картометрический метод	2.50	—
1727	350740.09	2162868.01	Картометрический метод	2.50	—
1728	350701.66	2162929.78	Картометрический метод	2.50	—
1729	350663.79	2162936.28	Картометрический метод	2.50	—
1730	350654.98	2162953.24	Картометрический метод	2.50	—
1731	350650.11	2163001.72	Картометрический метод	2.50	—
1732	350547.54	2163080.56	Картометрический метод	2.50	—
1733	350529.12	2163122.82	Картометрический метод	2.50	—
1734	350507.16	2163129.22	Картометрический метод	2.50	—
1735	350429.98	2163060.98	Картометрический метод	2.50	—
1736	350391.27	2163040.74	Картометрический метод	2.50	—
1737	350360.98	2163011.45	Картометрический метод	2.50	—
1738	350339.26	2163033.18	Картометрический метод	2.50	—
1739	350459.31	2163161.41	Картометрический метод	2.50	—
1740	350431.59	2163216.42	Картометрический метод	2.50	—
1741	350375.04	2163223.81	Картометрический метод	2.50	—
1742	350369.62	2163258.24	Картометрический метод	2.50	—
1743	350400.98	2163280.29	Картометрический метод	2.50	—
1744	350398.42	2163284.78	Картометрический метод	2.50	—
1398	350382.98	2163311.46	Картометрический метод	2.50	—
—	—	—	—	—	—
1745	355609.29	2159626.76	Картометрический метод	2.50	—
1746	355568.37	2159628.81	Картометрический метод	2.50	—
1747	355493.36	2159633.58	Картометрический метод	2.50	—
1748	355477.68	2159637.66	Картометрический метод	2.50	—
1749	355451.08	2159644.48	Картометрический метод	2.50	—
1750	355431.32	2159649.94	Картометрический метод	2.50	—

1751	355421.08	2159658.12	Картометрический метод	2.50	—
1752	355410.19	2159673.82	Картометрический метод	2.50	—
1753	355408.76	2159683.53	Картометрический метод	2.50	—
1754	355406.08	2159701.77	Картометрический метод	2.50	—
1755	355410.18	2159727.00	Картометрический метод	2.50	—
1756	355430.62	2159766.56	Картометрический метод	2.50	—
1757	355443.72	2159783.89	Картометрический метод	2.50	—
1758	355472.60	2159817.70	Картометрический метод	2.50	—
1759	355514.54	2159869.57	Картометрический метод	2.50	—
1760	355537.16	2159903.23	Картометрический метод	2.50	—
1761	355546.26	2159922.54	Картометрический метод	2.50	—
1762	355547.37	2159940.75	Картометрический метод	2.50	—
1763	355542.40	2159958.68	Картометрический метод	2.50	—
1764	355525.30	2159993.72	Картометрический метод	2.50	—
1765	355515.09	2160013.86	Картометрический метод	2.50	—
1766	355507.36	2160029.58	Картометрический метод	2.50	—
1767	355506.81	2160047.52	Картометрический метод	2.50	—
1768	355506.81	2160067.93	Картометрический метод	2.50	—
1769	355515.92	2160083.66	Картометрический метод	2.50	—
1770	355544.61	2160113.45	Картометрический метод	2.50	—
1771	355580.75	2160143.94	Картометрический метод	2.50	—
1772	355579.63	2160176.96	Картометрический метод	2.50	—
1773	355552.95	2160208.21	Картометрический метод	2.50	—
1774	355585.16	2160238.56	Картометрический метод	2.50	—
1775	355569.52	2160256.97	Картометрический метод	2.50	—
1776	355471.10	2160189.82	Картометрический метод	2.50	—
1777	355460.08	2160188.00	Картометрический метод	2.50	—
1778	355449.07	2160192.41	Картометрический метод	2.50	—
1779	355475.71	2160249.59	Картометрический метод	2.50	—
1780	355483.99	2160271.67	Картометрический метод	2.50	—
1781	355474.78	2160289.14	Картометрический метод	2.50	—
1782	355408.58	2160347.08	Картометрический метод	2.50	—
1783	355387.43	2160376.51	Картометрический метод	2.50	—
1784	355375.47	2160406.86	Картометрический метод	2.50	—

1785	355349.71	2160508.02	Картометрический метод	2.50	—
1786	355383.58	2160529.48	Картометрический метод	2.50	—
1787	355416.71	2160557.10	Картометрический метод	2.50	—
1788	355431.91	2160564.00	Картометрический метод	2.50	—
1789	355461.78	2160570.08	Картометрический метод	2.50	—
1790	355454.00	2160585.41	Картометрический метод	2.50	—
1791	355360.09	2160713.85	Картометрический метод	2.50	—
1792	355335.23	2160767.72	Картометрический метод	2.50	—
1793	355319.35	2160836.77	Картометрический метод	2.50	—
1794	355316.58	2160889.25	Картометрический метод	2.50	—
1795	355326.26	2161033.58	Картометрический метод	2.50	—
1796	355333.85	2161095.73	Картометрический метод	2.50	—
1797	355358.71	2161157.19	Картометрический метод	2.50	—
1798	355381.11	2161187.80	Картометрический метод	2.50	—
1799	355400.15	2161213.81	Картометрический метод	2.50	—
1800	355399.28	2161325.93	Картометрический метод	2.50	—
1801	355375.28	2161325.68	Картометрический метод	2.50	—
1802	355323.50	2161327.07	Картометрический метод	2.50	—
1803	355266.18	2161342.95	Картометрический метод	2.50	—
1804	355212.31	2161369.19	Картометрический метод	2.50	—
1805	355161.90	2161398.89	Картометрический метод	2.50	—
1806	355092.16	2161457.58	Картометрический метод	2.50	—
1807	355246.16	2161613.64	Картометрический метод	2.50	—
1808	355250.64	2161618.53	Картометрический метод	2.50	—
1809	355276.53	2161646.80	Картометрический метод	2.50	—
1810	355282.74	2161664.06	Картометрический метод	2.50	—
1811	355282.74	2161679.94	Картометрический метод	2.50	—
1812	355272.39	2161696.50	Картометрический метод	2.50	—
1813	355195.59	2161739.00	Картометрический метод	2.50	—
1814	355102.28	2161793.45	Картометрический метод	2.50	—
1815	354923.45	2161924.78	Картометрический метод	2.50	—
1816	354801.21	2162023.68	Картометрический метод	2.50	—
1817	354704.88	2162099.73	Картометрический метод	2.50	—
1818	354622.03	2162146.20	Картометрический метод	2.50	—

1819	354669.03	2162151.98	Картометрический метод	2.50	—
1820	354692.36	2162142.04	Картометрический метод	2.50	—
1821	354737.71	2162133.40	Картометрический метод	2.50	—
1822	354812.57	2162121.42	Картометрический метод	2.50	—
1823	354847.44	2162108.78	Картометрический метод	2.50	—
1824	354903.89	2162086.51	Картометрический метод	2.50	—
1825	354933.38	2162079.26	Картометрический метод	2.50	—
1826	354954.62	2162074.04	Картометрический метод	2.50	—
1827	355093.46	2162069.59	Картометрический метод	2.50	—
1828	355248.67	2162323.53	Картометрический метод	2.50	—
1829	355250.86	2162327.14	Картометрический метод	2.50	—
1830	355259.16	2162340.71	Картометрический метод	2.50	—
1831	355267.91	2162349.94	Картометрический метод	2.50	—
1832	355232.95	2162419.73	Картометрический метод	2.50	—
1833	355241.14	2162439.39	Картометрический метод	2.50	—
1834	355207.61	2162466.60	Картометрический метод	2.50	—
1835	355205.39	2162484.41	Картометрический метод	2.50	—
1836	355206.27	2162519.41	Картометрический метод	2.50	—
1837	355228.72	2162616.31	Картометрический метод	2.50	—
1838	355249.34	2162711.86	Картометрический метод	2.50	—
1839	355260.55	2162776.92	Картометрический метод	2.50	—
1840	355297.79	2162881.44	Картометрический метод	2.50	—
1841	355349.39	2162980.14	Картометрический метод	2.50	—
1842	355362.39	2163020.06	Картометрический метод	2.50	—
1843	355374.06	2163078.37	Картометрический метод	2.50	—
1844	355378.11	2163126.84	Картометрический метод	2.50	—
1845	355379.89	2163147.91	Картометрический метод	2.50	—
1846	355393.35	2163172.16	Картометрический метод	2.50	—
1847	355420.70	2163193.68	Картометрический метод	2.50	—
1848	355452.57	2163209.38	Картометрический метод	2.50	—
1849	355501.91	2163223.28	Картометрический метод	2.50	—
1850	355562.94	2163249.74	Картометрический метод	2.50	—
1851	355606.88	2163273.54	Картометрический метод	2.50	—
1852	355638.56	2163285.28	Картометрический метод	2.50	—

1853	355660.82	2163266.15	Картометрический метод	2.50	—
1854	355728.10	2163195.09	Картометрический метод	2.50	—
1855	355778.32	2163162.86	Картометрический метод	2.50	—
1856	355827.61	2163148.63	Картометрический метод	2.50	—
1857	355900.59	2163137.27	Картометрический метод	2.50	—
1858	355941.81	2163136.79	Картометрический метод	2.50	—
1859	355948.60	2163116.49	Картометрический метод	2.50	—
1860	355968.77	2163057.95	Картометрический метод	2.50	—
1861	355838.46	2163019.47	Картометрический метод	2.50	—
1862	355805.63	2163008.41	Картометрический метод	2.50	—
1863	355777.31	2162999.14	Картометрический метод	2.50	—
1864	355781.07	2162985.37	Картометрический метод	2.50	—
1865	355784.17	2162939.50	Картометрический метод	2.50	—
1866	355786.91	2162915.64	Картометрический метод	2.50	—
1867	355796.07	2162833.97	Картометрический метод	2.50	—
1868	355801.06	2162805.19	Картометрический метод	2.50	—
1869	355827.34	2162786.42	Картометрический метод	2.50	—
1870	355874.91	2162765.14	Картометрический метод	2.50	—
1871	355924.94	2162717.60	Картометрический метод	2.50	—
1872	355944.84	2162696.61	Картометрический метод	2.50	—
1873	355898.79	2162638.20	Картометрический метод	2.50	—
1874	355947.08	2162606.75	Картометрический метод	2.50	—
1875	355988.64	2162567.44	Картометрический метод	2.50	—
1876	356011.11	2162533.74	Картометрический метод	2.50	—
1877	356026.83	2162476.46	Картометрический метод	2.50	—
1878	356047.05	2162430.41	Картометрический метод	2.50	—
1879	356081.87	2162393.34	Картометрический метод	2.50	—
1880	356124.55	2162355.15	Картометрический метод	2.50	—
1881	356178.47	2162328.20	Картометрический метод	2.50	—
1882	356249.23	2162290.01	Картометрический метод	2.50	—
1883	356326.73	2162258.56	Картометрический метод	2.50	—
1884	356378.55	2162227.08	Картометрический метод	2.50	—
1885	356343.52	2162223.33	Картометрический метод	2.50	—
1886	356332.26	2162212.07	Картометрический метод	2.50	—

1887	356327.26	2162188.29	Картометрический метод	2.50	—
1888	356331.00	2162164.53	Картометрический метод	2.50	—
1889	356316.61	2162128.23	Картометрический метод	2.50	—
1890	356351.65	2162124.47	Картометрический метод	2.50	—
1891	356374.18	2162115.09	Картометрический метод	2.50	—
1892	356393.69	2162093.29	Картометрический метод	2.50	—
1893	356406.48	2162060.87	Картометрический метод	2.50	—
1894	356432.32	2162056.37	Картометрический метод	2.50	—
1895	356466.01	2162039.53	Картометрический метод	2.50	—
1896	356491.29	2162008.64	Картометрический метод	2.50	—
1897	356491.85	2161976.06	Картометрический метод	2.50	—
1898	356488.48	2161922.15	Картометрический метод	2.50	—
1899	356485.11	2161867.11	Картометрический метод	2.50	—
1900	356469.38	2161818.81	Картометрический метод	2.50	—
1901	356436.81	2161751.42	Картометрический метод	2.50	—
1902	356425.02	2161719.41	Картометрический метод	2.50	—
1903	356375.55	2161700.44	Картометрический метод	2.50	—
1904	356321.43	2161677.25	Картометрический метод	2.50	—
1905	356295.10	2161706.64	Картометрический метод	2.50	—
1906	356249.23	2161749.73	Картометрический метод	2.50	—
1907	356237.72	2161753.10	Картометрический метод	2.50	—
1908	356224.24	2161752.54	Картометрический метод	2.50	—
1909	356214.13	2161745.52	Картометрический метод	2.50	—
1910	356197.84	2161725.59	Картометрический метод	2.50	—
1911	356174.26	2161700.59	Картометрический метод	2.50	—
1912	356156.80	2161684.95	Картометрический метод	2.50	—
1913	356101.76	2161613.81	Картометрический метод	2.50	—
1914	356056.90	2161500.90	Картометрический метод	2.50	—
1915	356106.79	2161488.91	Картометрический метод	2.50	—
1916	356109.28	2161480.49	Картометрический метод	2.50	—
1917	356104.34	2161467.21	Картометрический метод	2.50	—
1918	356083.89	2161448.80	Картометрический метод	2.50	—
1919	356040.24	2161429.02	Картометрический метод	2.50	—
1920	356014.35	2161422.88	Картометрический метод	2.50	—

1921	355976.83	2161420.83	Картометрический метод	2.50	—
1922	355934.16	2161414.29	Картометрический метод	2.50	—
1923	355951.85	2161392.72	Картометрический метод	2.50	—
1924	355957.90	2161392.92	Картометрический метод	2.50	—
1925	355960.08	2161382.70	Картометрический метод	2.50	—
1926	356004.31	2161327.64	Картометрический метод	2.50	—
1927	356061.15	2161305.21	Картометрический метод	2.50	—
1928	356062.96	2161305.51	Картометрический метод	2.50	—
1929	356074.48	2161300.13	Картометрический метод	2.50	—
1930	356165.18	2161265.77	Картометрический метод	2.50	—
1931	356203.85	2161254.94	Картометрический метод	2.50	—
1932	356203.85	2161228.65	Картометрический метод	2.50	—
1933	356222.42	2161194.62	Картометрический метод	2.50	—
1934	356321.42	2161176.05	Картометрический метод	2.50	—
1935	356418.87	2161162.13	Картометрический метод	2.50	—
1936	356635.41	2161143.56	Картометрический метод	2.50	—
1937	356674.08	2160919.30	Картометрический метод	2.50	—
1938	356599.84	2160860.50	Картометрический метод	2.50	—
1939	356527.07	2160779.57	Картометрический метод	2.50	—
1940	356522.33	2160754.62	Картометрический метод	2.50	—
1941	356514.43	2160736.29	Картометрический метод	2.50	—
1942	356545.69	2160708.92	Картометрический метод	2.50	—
1943	356547.25	2160685.70	Картометрический метод	2.50	—
1944	356576.65	2160677.99	Картометрический метод	2.50	—
1945	356570.45	2160620.76	Картометрический метод	2.50	—
1946	356508.60	2160619.20	Картометрический метод	2.50	—
1947	356465.27	2160623.84	Картометрический метод	2.50	—
1948	356389.49	2160634.67	Картометрический метод	2.50	—
1949	356247.17	2160623.84	Картометрический метод	2.50	—
1950	356234.87	2160616.33	Картометрический метод	2.50	—
1951	356219.31	2160606.83	Картометрический метод	2.50	—
1952	356194.35	2160530.26	Картометрический метод	2.50	—
1953	356183.45	2160496.86	Картометрический метод	2.50	—
1954	356178.68	2160471.63	Картометрический метод	2.50	—



1955	356181.39	2160455.27	Картометрический метод	2.50	—
1956	356191.64	2160430.04	Картометрический метод	2.50	—
1957	356210.72	2160411.63	Картометрический метод	2.50	—
1958	356231.18	2160398.67	Картометрический метод	2.50	—
1959	356261.85	2160389.11	Картометрический метод	2.50	—
1960	356283.01	2160389.11	Картометрический метод	2.50	—
1961	356324.60	2160396.62	Картометрический метод	2.50	—
1962	356365.53	2160402.09	Картометрический метод	2.50	—
1963	356398.23	2160395.27	Картометрический метод	2.50	—
1964	356426.89	2160381.63	Картометрический метод	2.50	—
1965	356453.48	2160358.45	Картометрический метод	2.50	—
1966	356461.67	2160336.61	Картометрический метод	2.50	—
1967	356460.98	2160295.02	Картометрический метод	2.50	—
1968	356453.47	2160252.75	Картометрический метод	2.50	—
1969	356434.38	2160213.87	Картометрический метод	2.50	—
1970	356414.60	2160190.01	Картометрический метод	2.50	—
1971	356391.42	2160176.37	Картометрический метод	2.50	—
1972	356351.87	2160175.02	Картометрический метод	2.50	—
1973	356301.41	2160172.97	Картометрический метод	2.50	—
1974	356238.00	2160179.10	Картометрический метод	2.50	—
1975	356169.80	2160181.82	Картометрический метод	2.50	—
1976	356129.58	2160175.02	Картометрический метод	2.50	—
1977	356096.16	2160157.95	Картометрический метод	2.50	—
1978	356053.88	2160123.85	Картометрический метод	2.50	—
1979	355998.66	2160091.82	Картометрический метод	2.50	—
1980	355952.29	2160057.71	Картометрический метод	2.50	—
1981	355945.46	2160037.93	Картометрический метод	2.50	—
1982	355950.23	2160012.69	Картометрический метод	2.50	—
1983	355947.50	2159994.97	Картометрический метод	2.50	—
1984	355934.57	2159983.39	Картометрический метод	2.50	—
1985	355897.75	2159956.12	Картометрический метод	2.50	—
1986	355890.21	2159943.16	Картометрический метод	2.50	—
1987	355888.86	2159917.93	Картометрический метод	2.50	—
1988	355904.55	2159850.42	Картометрический метод	2.50	—

1989	355912.73	2159806.78	Картометрический метод	2.50	—
1990	355927.05	2159783.60	Картометрический метод	2.50	—
1991	355952.98	2159767.91	Картометрический метод	2.50	—
1992	355980.92	2159764.51	Картометрический метод	2.50	—
1993	356045.03	2159764.51	Картометрический метод	2.50	—
1994	356057.30	2159765.19	Картометрический метод	2.50	—
1995	356060.71	2159757.68	Картометрический метод	2.50	—
1996	356055.26	2159742.01	Картометрический метод	2.50	—
1997	356045.02	2159731.77	Картометрический метод	2.50	—
1998	356025.93	2159729.03	Картометрический метод	2.50	—
1999	355997.97	2159746.09	Картометрический метод	2.50	—
2000	355979.55	2159753.60	Картометрический метод	2.50	—
2001	355961.83	2159753.60	Картометрический метод	2.50	—
2002	355948.87	2159742.01	Картометрический метод	2.50	—
2003	355922.28	2159702.45	Картометрический метод	2.50	—
2004	355880.02	2159664.26	Картометрический метод	2.50	—
2005	355854.08	2159651.99	Картометрический метод	2.50	—
2006	355833.63	2159651.99	Картометрический метод	2.50	—
2007	355820.68	2159660.84	Картометрический метод	2.50	—
2008	355789.31	2159686.78	Картометрический метод	2.50	—
2009	355779.78	2159686.78	Картометрический метод	2.50	—
2010	355759.31	2159681.30	Картометрический метод	2.50	—
2011	355739.53	2159681.30	Картометрический метод	2.50	—
2012	355724.52	2159686.78	Картометрический метод	2.50	—
2013	355711.58	2159690.18	Картометрический метод	2.50	—
2014	355699.28	2159685.41	Картометрический метод	2.50	—
2015	355663.14	2159665.63	Картометрический метод	2.50	—
2016	355626.33	2159632.89	Картометрический метод	2.50	—
1745	355609.29	2159626.76	Картометрический метод	2.50	—
—	—	—	—	—	—
2017	352735.69	2160433.87	Картометрический метод	2.50	—
2018	352777.23	2160418.08	Картометрический метод	2.50	—
2019	352912.36	2160368.56	Картометрический метод	2.50	—
2020	353033.45	2160324.66	Картометрический метод	2.50	—
2021	353086.74	2160304.47	Картометрический	2.50	—

			метод		
2022	353132.14	2160296.18	Картометрический метод	2.50	—
2023	353153.06	2160301.90	Картометрический метод	2.50	—
2024	353195.59	2160330.19	Картометрический метод	2.50	—
2025	353248.34	2160364.88	Картометрический метод	2.50	—
2026	353324.13	2160413.56	Картометрический метод	2.50	—
2027	353359.21	2160418.93	Картометрический метод	2.50	—
2028	353469.49	2160410.14	Картометрический метод	2.50	—
2029	353485.03	2160404.90	Картометрический метод	2.50	—
2030	353491.99	2160378.62	Картометрический метод	2.50	—
2031	353489.08	2160360.15	Картометрический метод	2.50	—
2032	353453.09	2160262.13	Картометрический метод	2.50	—
2033	353464.82	2160233.85	Картометрический метод	2.50	—
2034	353458.18	2160225.77	Картометрический метод	2.50	—
2035	353472.64	2160217.00	Картометрический метод	2.50	—
2036	353482.42	2160221.21	Картометрический метод	2.50	—
2037	353505.66	2160241.07	Картометрический метод	2.50	—
2038	353528.03	2160195.02	Картометрический метод	2.50	—
2039	353522.30	2160159.02	Картометрический метод	2.50	—
2040	353536.78	2160140.23	Картометрический метод	2.50	—
2041	353517.94	2160109.22	Картометрический метод	2.50	—
2042	353481.12	2160182.89	Картометрический метод	2.50	—
2043	353456.47	2160166.91	Картометрический метод	2.50	—
2044	353339.98	2160038.40	Картометрический метод	2.50	—
2045	353268.47	2159944.37	Картометрический метод	2.50	—
2046	353126.58	2159728.96	Картометрический метод	2.50	—
2047	353101.21	2159697.62	Картометрический метод	2.50	—
2048	353077.68	2159699.19	Картометрический метод	2.50	—
2049	352998.42	2159588.18	Картометрический метод	2.50	—
2050	352972.90	2159547.50	Картометрический метод	2.50	—
2051	352964.29	2159518.94	Картометрический метод	2.50	—
2052	352947.46	2159515.25	Картометрический метод	2.50	—
2053	352938.02	2159496.88	Картометрический метод	2.50	—
2054	352917.88	2159467.38	Картометрический метод	2.50	—
2055	352885.36	2159440.60	Картометрический	2.50	—

			метод		
2056	352874.34	2159425.37	Картометрический метод	2.50	—
2057	352883.78	2159404.89	Картометрический метод	2.50	—
2058	352881.16	2159373.39	Картометрический метод	2.50	—
2059	352866.48	2159356.58	Картометрический метод	2.50	—
2060	352812.98	2159399.64	Картометрический метод	2.50	—
2061	352780.47	2159348.72	Картометрический метод	2.50	—
2062	352792.52	2159341.36	Картометрический метод	2.50	—
2063	352836.07	2159311.06	Картометрический метод	2.50	—
2064	352847.82	2159265.58	Картометрический метод	2.50	—
2065	352850.45	2159215.28	Картометрический метод	2.50	—
2066	352843.13	2159110.63	Картометрический метод	2.50	—
2067	352850.49	2158998.63	Картометрический метод	2.50	—
2068	352861.59	2158943.97	Картометрический метод	2.50	—
2069	352878.14	2158878.07	Картометрический метод	2.50	—
2070	352895.85	2158836.33	Картометрический метод	2.50	—
2071	352902.22	2158809.69	Картометрический метод	2.50	—
2072	352901.49	2158789.12	Картометрический метод	2.50	—
2073	352914.70	2158752.41	Картометрический метод	2.50	—
2074	352918.14	2158734.37	Картометрический метод	2.50	—
2075	352910.25	2158711.81	Картометрический метод	2.50	—
2076	352895.21	2158648.19	Картометрический метод	2.50	—
2077	352897.24	2158588.33	Картометрический метод	2.50	—
2078	352831.20	2158585.94	Картометрический метод	2.50	—
2079	352840.95	2158627.44	Картометрический метод	2.50	—
2080	352838.45	2158649.31	Картометрический метод	2.50	—
2081	352839.87	2158667.20	Картометрический метод	2.50	—
2082	352853.06	2158717.25	Картометрический метод	2.50	—
2083	352847.89	2158738.12	Картометрический метод	2.50	—
2084	352820.56	2158747.25	Картометрический метод	2.50	—
2085	352807.59	2158746.23	Картометрический метод	2.50	—
2086	352785.12	2158726.70	Картометрический метод	2.50	—
2087	352802.46	2158716.54	Картометрический метод	2.50	—
2088	352821.27	2158698.52	Картометрический метод	2.50	—
2089	352749.38	2158605.24	Картометрический	2.50	—

			метод		
2090	352628.83	2158670.02	Картометрический метод	2.50	—
2091	352555.11	2158708.46	Картометрический метод	2.50	—
2092	352553.40	2158709.51	Картометрический метод	2.50	—
2093	352571.28	2158740.22	Картометрический метод	2.50	—
2094	352584.57	2158748.14	Картометрический метод	2.50	—
2095	352638.25	2158734.87	Картометрический метод	2.50	—
2096	352659.60	2158735.48	Картометрический метод	2.50	—
2097	352661.02	2158739.14	Картометрический метод	2.50	—
2098	352624.31	2158790.00	Картометрический метод	2.50	—
2099	352610.17	2158802.61	Картометрический метод	2.50	—
2100	352540.36	2158784.65	Картометрический метод	2.50	—
2101	352525.17	2158790.91	Картометрический метод	2.50	—
2102	352569.77	2158821.37	Картометрический метод	2.50	—
2103	352704.63	2158897.22	Картометрический метод	2.50	—
2104	352708.75	2158910.15	Картометрический метод	2.50	—
2105	352702.94	2158922.08	Картометрический метод	2.50	—
2106	352690.60	2158938.97	Картометрический метод	2.50	—
2107	352637.52	2158912.77	Картометрический метод	2.50	—
2108	352516.89	2158847.37	Картометрический метод	2.50	—
2109	352482.25	2158883.73	Картометрический метод	2.50	—
2110	352468.54	2158891.45	Картометрический метод	2.50	—
2111	352448.21	2158874.81	Картометрический метод	2.50	—
2112	352434.46	2158852.45	Картометрический метод	2.50	—
2113	352421.17	2158856.21	Картометрический метод	2.50	—
2114	352405.78	2158844.73	Картометрический метод	2.50	—
2115	352400.49	2158825.07	Картометрический метод	2.50	—
2116	352402.98	2158802.23	Картометрический метод	2.50	—
2117	352335.29	2158834.57	Картометрический метод	2.50	—
2118	352265.84	2158868.09	Картометрический метод	2.50	—
2119	352241.31	2158877.12	Картометрический метод	2.50	—
2120	352269.30	2158925.65	Картометрический метод	2.50	—
2121	352278.39	2158946.82	Картометрический метод	2.50	—
2122	352270.11	2158970.86	Картометрический метод	2.50	—
2123	352287.25	2159014.38	Картометрический	2.50	—

			метод		
2124	352288.05	2159034.50	Картометрический метод	2.50	—
2125	352284.49	2159048.74	Картометрический метод	2.50	—
2126	352275.62	2159059.95	Картометрический метод	2.50	—
2127	352262.43	2159063.87	Картометрический метод	2.50	—
2128	352240.15	2159024.12	Картометрический метод	2.50	—
2129	352213.95	2159008.96	Картометрический метод	2.50	—
2130	352211.05	2158992.87	Картометрический метод	2.50	—
2131	352189.26	2158993.06	Картометрический метод	2.50	—
2132	352179.80	2159011.88	Картометрический метод	2.50	—
2133	352157.46	2159024.55	Картометрический метод	2.50	—
2134	352126.19	2159037.22	Картометрический метод	2.50	—
2135	352108.32	2159026.04	Картометрический метод	2.50	—
2136	352059.92	2159028.28	Картометрический метод	2.50	—
2137	352036.84	2159036.48	Картометрический метод	2.50	—
2138	352007.80	2159085.67	Картометрический метод	2.50	—
2139	351982.48	2159102.07	Картометрический метод	2.50	—
2140	351918.29	2159117.94	Картометрический метод	2.50	—
2141	351860.58	2159137.44	Картометрический метод	2.50	—
2142	351766.80	2159205.24	Картометрический метод	2.50	—
2143	351677.49	2159302.11	Картометрический метод	2.50	—
2144	351620.92	2159372.15	Картометрический метод	2.50	—
2145	351577.75	2159425.80	Картометрический метод	2.50	—
2146	351577.75	2159425.81	Картометрический метод	2.50	—
2147	351584.07	2159432.04	Картометрический метод	2.50	—
2148	351642.47	2159386.57	Картометрический метод	2.50	—
2149	351722.43	2159314.56	Картометрический метод	2.50	—
2150	351811.04	2159254.06	Картометрический метод	2.50	—
2151	351895.41	2159204.75	Картометрический метод	2.50	—
2152	352006.73	2159179.15	Картометрический метод	2.50	—
2153	352033.95	2159183.52	Картометрический метод	2.50	—
2154	352089.87	2159206.81	Картометрический метод	2.50	—
2155	352178.35	2159256.23	Картометрический метод	2.50	—
2156	352213.84	2159287.33	Картометрический метод	2.50	—
2157	352217.39	2159300.06	Картометрический	2.50	—

			метод		
2158	352208.72	2159325.53	Картометрический метод	2.50	—
2159	352236.14	2159358.39	Картометрический метод	2.50	—
2160	352247.77	2159383.36	Картометрический метод	2.50	—
2161	352260.69	2159424.21	Картометрический метод	2.50	—
2162	352261.93	2159447.50	Картометрический метод	2.50	—
2163	352249.89	2159469.13	Картометрический метод	2.50	—
2164	352212.82	2159521.21	Картометрический метод	2.50	—
2165	352206.57	2159542.03	Картометрический метод	2.50	—
2166	352179.51	2159580.03	Картометрический метод	2.50	—
2167	352058.25	2159677.86	Картометрический метод	2.50	—
2168	351984.21	2159777.22	Картометрический метод	2.50	—
2169	351966.95	2159802.05	Картометрический метод	2.50	—
2170	351958.25	2159816.52	Картометрический метод	2.50	—
2171	351933.52	2159848.13	Картометрический метод	2.50	—
2172	351913.04	2159864.04	Картометрический метод	2.50	—
2173	351958.96	2159920.11	Картометрический метод	2.50	—
2174	351980.54	2159966.25	Картометрический метод	2.50	—
2175	352009.51	2160028.28	Картометрический метод	2.50	—
2176	352023.76	2160031.74	Картометрический метод	2.50	—
2177	352052.83	2159989.03	Картометрический метод	2.50	—
2178	352075.49	2159943.33	Картометрический метод	2.50	—
2179	352085.67	2159940.38	Картометрический метод	2.50	—
2180	352108.77	2159950.62	Картометрический метод	2.50	—
2181	352120.88	2159965.52	Картометрический метод	2.50	—
2182	352140.00	2160005.11	Картометрический метод	2.50	—
2183	352145.21	2160056.87	Картометрический метод	2.50	—
2184	352184.33	2160060.85	Картометрический метод	2.50	—
2185	352300.87	2160079.77	Картометрический метод	2.50	—
2186	352330.39	2160069.23	Картометрический метод	2.50	—
2187	352340.88	2160046.30	Картометрический метод	2.50	—
2188	352404.45	2159962.96	Картометрический метод	2.50	—
2189	352433.80	2159933.22	Картометрический метод	2.50	—
2190	352480.71	2159931.09	Картометрический метод	2.50	—
2191	352512.52	2159935.70	Картометрический	2.50	—

			метод		
2192	352528.43	2159947.97	Картометрический метод	2.50	—
2193	352546.97	2159991.36	Картометрический метод	2.50	—
2194	352548.12	2160032.49	Картометрический метод	2.50	—
2195	352542.98	2160071.71	Картометрический метод	2.50	—
2196	352542.98	2160071.72	Картометрический метод	2.50	—
2197	352545.80	2160076.64	Картометрический метод	2.50	—
2198	352547.69	2160079.93	Картометрический метод	2.50	—
2199	352555.90	2160094.24	Картометрический метод	2.50	—
2200	352568.45	2160116.78	Картометрический метод	2.50	—
2201	352569.18	2160144.12	Картометрический метод	2.50	—
2202	352569.94	2160213.72	Картометрический метод	2.50	—
2203	352576.59	2160262.86	Картометрический метод	2.50	—
2204	352576.59	2160273.20	Картометрический метод	2.50	—
2205	352571.79	2160295.74	Картометрический метод	2.50	—
2206	352560.21	2160330.52	Картометрический метод	2.50	—
2207	352552.39	2160352.10	Картометрический метод	2.50	—
2208	352593.98	2160376.65	Картометрический метод	2.50	—
2209	352695.01	2160430.48	Картометрический метод	2.50	—
2017	352735.69	2160433.87	Картометрический метод	2.50	—
—	—	—	—	—	—
2210	352755.67	2162737.84	Картометрический метод	2.50	—
2211	352869.54	2162637.12	Картометрический метод	2.50	—
2212	352879.35	2162629.22	Картометрический метод	2.50	—
2213	352882.43	2162626.59	Картометрический метод	2.50	—
2214	352939.26	2162585.22	Картометрический метод	2.50	—
2215	353091.11	2162424.85	Картометрический метод	2.50	—
2216	353236.75	2162265.26	Картометрический метод	2.50	—
2217	353317.32	2162197.09	Картометрический метод	2.50	—
2218	353325.25	2162186.30	Картометрический метод	2.50	—
2219	353325.28	2162186.27	Картометрический метод	2.50	—
2220	353303.33	2162158.44	Картометрический метод	2.50	—
2221	353290.52	2162132.81	Картометрический метод	2.50	—
2222	353285.77	2162115.97	Картометрический метод	2.50	—
2223	353292.36	2162111.58	Картометрический метод	2.50	—



2224	353301.86	2162113.77	Картометрический метод	2.50	—
2225	353310.64	2162124.76	Картометрический метод	2.50	—
2226	353318.69	2162118.53	Картометрический метод	2.50	—
2227	353306.62	2162092.17	Картометрический метод	2.50	—
2228	353296.75	2162090.34	Картометрический метод	2.50	—
2229	353238.59	2162128.78	Картометрический метод	2.50	—
2230	353215.71	2162136.47	Картометрический метод	2.50	—
2231	353198.89	2162144.90	Картометрический метод	2.50	—
2232	353146.23	2162180.78	Картометрический метод	2.50	—
2233	353124.28	2162208.24	Картометрический метод	2.50	—
2234	353115.87	2162214.46	Картометрический метод	2.50	—
2235	353115.14	2162167.60	Картометрический метод	2.50	—
2236	353137.23	2162153.44	Картометрический метод	2.50	—
2237	353151.99	2162136.65	Картометрический метод	2.50	—
2238	353164.71	2162115.22	Картометрический метод	2.50	—
2239	353186.40	2162102.48	Картометрический метод	2.50	—
2240	353229.10	2162056.95	Картометрический метод	2.50	—
2241	353251.94	2162035.25	Картометрический метод	2.50	—
2242	353297.78	2161992.55	Картометрический метод	2.50	—
2243	353323.82	2161953.46	Картометрический метод	2.50	—
2244	353346.70	2161902.71	Картометрический метод	2.50	—
2245	353358.27	2161866.52	Картометрический метод	2.50	—
2246	353357.70	2161825.40	Картометрический метод	2.50	—
2247	353350.32	2161801.39	Картометрический метод	2.50	—
2248	353329.86	2161759.56	Картометрический метод	2.50	—
2249	353256.63	2161686.00	Картометрический метод	2.50	—
2250	353196.53	2161569.12	Картометрический метод	2.50	—
2251	353196.63	2161536.09	Картометрический метод	2.50	—
2252	353134.28	2161438.79	Картометрический метод	2.50	—
2253	353125.59	2161427.69	Картометрический метод	2.50	—
2254	353113.47	2161401.34	Картометрический метод	2.50	—
2255	353130.49	2161398.41	Картометрический метод	2.50	—
2256	353273.35	2161211.15	Картометрический метод	2.50	—
2257	353216.25	2161151.42	Картометрический метод	2.50	—

2258	353222.09	2161127.96	Картометрический метод	2.50	—
2259	353237.79	2161118.11	Картометрический метод	2.50	—
2260	353337.13	2160991.80	Картометрический метод	2.50	—
2261	353361.35	2160936.08	Картометрический метод	2.50	—
2262	353510.33	2160811.38	Картометрический метод	2.50	—
2263	353507.80	2160716.65	Картометрический метод	2.50	—
2264	353534.18	2160661.55	Картометрический метод	2.50	—
2265	353560.24	2160632.61	Картометрический метод	2.50	—
2266	353598.42	2160577.82	Картометрический метод	2.50	—
2267	353580.05	2160563.86	Картометрический метод	2.50	—
2268	353525.94	2160502.00	Картометрический метод	2.50	—
2269	353521.56	2160500.17	Картометрический метод	2.50	—
2270	353519.00	2160519.87	Картометрический метод	2.50	—
2271	353506.20	2160473.46	Картометрический метод	2.50	—
2272	353493.36	2160471.14	Картометрический метод	2.50	—
2273	353493.35	2160471.14	Картометрический метод	2.50	—
2274	353467.45	2160497.49	Картометрический метод	2.50	—
2275	353441.99	2160523.39	Картометрический метод	2.50	—
2276	353423.91	2160557.94	Картометрический метод	2.50	—
2277	353420.55	2160600.46	Картометрический метод	2.50	—
2278	353420.55	2160600.47	Картометрический метод	2.50	—
2279	353425.07	2160625.96	Картометрический метод	2.50	—
2280	353424.66	2160651.06	Картометрический метод	2.50	—
2281	353414.39	2160675.33	Картометрический метод	2.50	—
2282	353387.95	2160723.55	Картометрический метод	2.50	—
2283	353338.98	2160770.90	Картометрический метод	2.50	—
2284	353316.38	2160809.57	Картометрический метод	2.50	—
2285	353305.69	2160838.78	Картометрический метод	2.50	—
2286	353291.31	2160853.17	Картометрический метод	2.50	—
2287	353281.36	2160884.11	Картометрический метод	2.50	—
2288	353273.97	2160894.81	Картометрический метод	2.50	—
2289	353244.69	2160929.00	Картометрический метод	2.50	—
2290	353213.05	2160965.20	Картометрический метод	2.50	—
2291	353184.19	2161013.00	Картометрический метод	2.50	—

2292	353155.85	2161060.31	Картометрический метод	2.50	—
2293	353129.14	2161101.03	Картометрический метод	2.50	—
2294	353120.87	2161152.95	Картометрический метод	2.50	—
2295	353104.02	2161191.21	Картометрический метод	2.50	—
2296	353104.02	2161191.22	Картометрический метод	2.50	—
2297	353106.51	2161221.73	Картометрический метод	2.50	—
2298	353117.60	2161284.66	Картометрический метод	2.50	—
2299	353136.45	2161302.43	Картометрический метод	2.50	—
2300	353120.85	2161302.02	Картометрический метод	2.50	—
2301	353120.85	2161311.48	Картометрический метод	2.50	—
2302	353120.85	2161311.49	Картометрический метод	2.50	—
2303	353131.12	2161331.64	Картометрический метод	2.50	—
2304	353121.26	2161331.23	Картометрический метод	2.50	—
2305	353113.86	2161344.39	Картометрический метод	2.50	—
2306	353095.37	2161380.60	Картометрический метод	2.50	—
2307	353090.44	2161413.10	Картометрический метод	2.50	—
2308	353103.91	2161442.14	Картометрический метод	2.50	—
2309	353074.93	2161450.41	Картометрический метод	2.50	—
2310	353058.79	2161442.11	Картометрический метод	2.50	—
2311	353027.07	2161401.49	Картометрический метод	2.50	—
2312	353007.89	2161392.63	Картометрический метод	2.50	—
2313	352956.25	2161416.26	Картометрический метод	2.50	—
2314	352956.25	2161416.27	Картометрический метод	2.50	—
2315	352956.61	2161445.35	Картометрический метод	2.50	—
2316	352950.42	2161461.66	Картометрический метод	2.50	—
2317	352945.86	2161501.45	Картометрический метод	2.50	—
2318	352952.05	2161562.43	Картометрический метод	2.50	—
2319	352942.61	2161582.98	Картометрический метод	2.50	—
2320	352941.38	2161593.84	Картометрический метод	2.50	—
2321	352962.88	2161647.97	Картометрический метод	2.50	—
2322	352964.51	2161665.58	Картометрический метод	2.50	—
2323	352964.19	2161677.33	Картометрический метод	2.50	—
2324	352952.79	2161683.85	Картометрический метод	2.50	—
2325	352959.80	2161697.93	Картометрический метод	2.50	—

2326	352982.16	2161704.82	Картометрический метод	2.50	—
2327	352983.82	2161711.50	Картометрический метод	2.50	—
2328	353070.93	2161829.31	Картометрический метод	2.50	—
2329	353144.54	2161917.43	Картометрический метод	2.50	—
2330	353157.08	2161944.29	Картометрический метод	2.50	—
2331	353161.68	2161980.23	Картометрический метод	2.50	—
2332	353090.36	2162032.75	Картометрический метод	2.50	—
2333	353057.15	2162103.22	Картометрический метод	2.50	—
2334	353018.17	2162153.33	Картометрический метод	2.50	—
2335	353012.73	2162177.95	Картометрический метод	2.50	—
2336	352979.56	2162282.58	Картометрический метод	2.50	—
2337	352970.49	2162292.40	Картометрический метод	2.50	—
2338	352923.56	2162298.71	Картометрический метод	2.50	—
2339	352855.12	2162309.15	Картометрический метод	2.50	—
2340	352742.85	2162339.33	Картометрический метод	2.50	—
2341	352714.99	2162358.60	Картометрический метод	2.50	—
2342	352570.23	2162486.20	Картометрический метод	2.50	—
2343	352567.40	2162489.93	Картометрический метод	2.50	—
2344	352641.77	2162643.32	Картометрический метод	2.50	—
2345	352693.68	2162711.50	Картометрический метод	2.50	—
2210	352755.67	2162737.84	Картометрический метод	2.50	—
—	—	—	—	—	—
2346	357439.17	2161781.21	Картометрический метод	2.50	—
2347	357436.08	2161763.94	Картометрический метод	2.50	—
2348	357423.27	2161753.24	Картометрический метод	2.50	—
2349	357355.72	2161748.98	Картометрический метод	2.50	—
2350	357339.36	2161761.77	Картометрический метод	2.50	—
2351	357337.97	2161776.34	Картометрический метод	2.50	—
2346	357439.17	2161781.21	Картометрический метод	2.50	—
—	—	—	—	—	—
2352	356636.99	2159754.39	Картометрический метод	2.50	—
2353	356656.08	2159724.37	Картометрический метод	2.50	—
2354	356695.62	2159721.61	Картометрический метод	2.50	—
2355	356700.87	2159713.69	Картометрический метод	2.50	—
2356	356692.92	2159694.52	Картометрический метод	2.50	—

2357	356707.15	2159620.90	Картометрический метод	2.50	—
2358	356727.09	2159557.28	Картометрический метод	2.50	—
2359	356758.90	2159447.41	Картометрический метод	2.50	—
2360	356782.04	2159385.84	Картометрический метод	2.50	—
2361	356813.93	2159388.90	Картометрический метод	2.50	—
2362	356820.66	2159379.32	Картометрический метод	2.50	—
2363	356821.91	2159351.84	Картометрический метод	2.50	—
2364	356739.52	2159346.22	Картометрический метод	2.50	—
2365	356724.47	2159414.49	Картометрический метод	2.50	—
2366	356704.47	2159494.35	Картометрический метод	2.50	—
2367	356671.58	2159558.28	Картометрический метод	2.50	—
2368	356633.11	2159604.21	Картометрический метод	2.50	—
2369	356565.75	2159664.13	Картометрический метод	2.50	—
2370	356527.12	2159704.69	Картометрический метод	2.50	—
2371	356526.37	2159717.29	Картометрический метод	2.50	—
2372	356538.00	2159736.82	Картометрический метод	2.50	—
2373	356570.93	2159750.81	Картометрический метод	2.50	—
2352	356636.99	2159754.39	Картометрический метод	2.50	—
—	—	—	—	—	—
2374	357061.56	2161501.18	Картометрический метод	2.50	—
2375	357058.97	2161475.78	Картометрический метод	2.50	—
2376	357065.57	2161465.87	Картометрический метод	2.50	—
2377	357066.79	2161432.25	Картометрический метод	2.50	—
2378	357093.59	2161403.18	Картометрический метод	2.50	—
2379	357058.94	2161385.20	Картометрический метод	2.50	—
2380	357059.58	2161362.66	Картометрический метод	2.50	—
2381	357107.21	2161337.77	Картометрический метод	2.50	—
2382	357130.79	2161333.11	Картометрический метод	2.50	—
2383	357185.87	2161272.75	Картометрический метод	2.50	—
2384	357126.78	2161275.42	Картометрический метод	2.50	—
2385	357075.00	2161285.79	Картометрический метод	2.50	—
2386	357025.63	2161283.65	Картометрический метод	2.50	—
2387	356986.25	2161306.99	Картометрический метод	2.50	—
2388	356982.80	2161339.86	Картометрический метод	2.50	—
2389	356971.70	2161359.00	Картометрический	2.50	—

			метод		
2390	356960.56	2161380.96	Картометрический метод	2.50	—
2391	357003.26	2161377.96	Картометрический метод	2.50	—
2392	357024.70	2161369.43	Картометрический метод	2.50	—
2393	357033.44	2161398.31	Картометрический метод	2.50	—
2394	357008.59	2161407.42	Картометрический метод	2.50	—
2395	357008.90	2161411.54	Картометрический метод	2.50	—
2396	357009.57	2161420.49	Картометрический метод	2.50	—
2397	356991.81	2161466.56	Картометрический метод	2.50	—
2398	356977.93	2161495.02	Картометрический метод	2.50	—
2399	357005.63	2161500.16	Картометрический метод	2.50	—
2400	357013.08	2161497.68	Картометрический метод	2.50	—
2374	357061.56	2161501.18	Картометрический метод	2.50	—
—	—	—	—	—	—
2401	357252.60	2161689.95	Картометрический метод	2.50	—
2402	357272.86	2161663.64	Картометрический метод	2.50	—
2403	357269.66	2161654.39	Картометрический метод	2.50	—
2404	357288.15	2161619.19	Картометрический метод	2.50	—
2405	357314.82	2161601.41	Картометрический метод	2.50	—
2406	357233.04	2161598.92	Картометрический метод	2.50	—
2407	357222.03	2161595.64	Картометрический метод	2.50	—
2408	357196.07	2161587.91	Картометрический метод	2.50	—
2409	357122.47	2161582.93	Картометрический метод	2.50	—
2410	357135.26	2161613.86	Картометрический метод	2.50	—
2411	357163.70	2161649.41	Картометрический метод	2.50	—
2412	357193.93	2161663.28	Картометрический метод	2.50	—
2413	357241.22	2161687.46	Картометрический метод	2.50	—
2401	357252.60	2161689.95	Картометрический метод	2.50	—
—	—	—	—	—	—
2414	357270.04	2161767.04	Картометрический метод	2.50	—
2415	357275.35	2161754.66	Картометрический метод	2.50	—
2416	357270.37	2161743.28	Картометрический метод	2.50	—
2417	357224.86	2161711.99	Картометрический метод	2.50	—
2418	357190.74	2161714.14	Картометрический метод	2.50	—
2419	357175.79	2161723.37	Картометрический метод	2.50	—
2420	357168.30	2161742.84	Картометрический	2.50	—

			метод		
2414	357270.04	2161767.04	Картометрический метод	2.50	—
—	—	—	—	—	—
2421	357290.29	2161751.82	Картометрический метод	2.50	—
2422	357354.29	2161741.15	Картометрический метод	2.50	—
2423	357377.76	2161712.71	Картометрический метод	2.50	—
2424	357379.18	2161705.59	Картометрический метод	2.50	—
2425	357361.40	2161686.39	Картометрический метод	2.50	—
2426	357367.09	2161674.30	Картометрический метод	2.50	—
2427	357396.96	2161665.77	Картометрический метод	2.50	—
2428	357424.69	2161674.30	Картометрический метод	2.50	—
2429	357426.12	2161675.61	Картометрический метод	2.50	—
2430	357441.77	2161689.95	Картометрический метод	2.50	—
2431	357449.58	2161722.66	Картометрический метод	2.50	—
2432	357454.56	2161726.93	Картометрический метод	2.50	—
2433	357469.50	2161712.71	Картометрический метод	2.50	—
2434	357494.39	2161706.31	Картометрический метод	2.50	—
2435	357525.86	2161710.01	Картометрический метод	2.50	—
2436	357547.08	2161653.88	Картометрический метод	2.50	—
2437	357523.54	2161649.42	Картометрический метод	2.50	—
2438	357499.36	2161635.90	Картометрический метод	2.50	—
2439	357487.99	2161649.41	Картометрический метод	2.50	—
2440	357441.76	2161657.24	Картометрический метод	2.50	—
2441	357414.03	2161647.99	Картометрический метод	2.50	—
2442	357411.70	2161637.53	Картометрический метод	2.50	—
2443	357411.18	2161635.20	Картометрический метод	2.50	—
2444	357436.78	2161619.55	Картометрический метод	2.50	—
2445	357398.38	2161617.41	Картометрический метод	2.50	—
2446	357363.54	2161608.17	Картометрический метод	2.50	—
2447	357353.58	2161625.95	Картометрический метод	2.50	—
2448	357319.44	2161657.95	Картометрический метод	2.50	—
2449	357281.04	2161672.17	Картометрический метод	2.50	—
2450	357272.51	2161696.35	Картометрический метод	2.50	—
2451	357291.72	2161713.42	Картометрический метод	2.50	—
2452	357284.60	2161740.44	Картометрический метод	2.50	—

2421	357290.29	2161751.82	Картометрический метод	2.50	—
—	—	—	—	—	—
2453	354621.00	2159006.52	Картометрический метод	2.50	—
2454	354606.72	2159008.42	Картометрический метод	2.50	—
2455	354567.88	2159037.14	Картометрический метод	2.50	—
2456	354598.44	2159116.51	Картометрический метод	2.50	—
2457	354628.38	2159156.19	Картометрический метод	2.50	—
2458	354653.42	2159210.98	Картометрический метод	2.50	—
2459	354663.84	2159256.74	Картометрический метод	2.50	—
2460	354668.40	2159328.36	Картометрический метод	2.50	—
2461	354687.66	2159342.22	Картометрический метод	2.50	—
2462	354762.05	2159427.99	Картометрический метод	2.50	—
2463	354810.56	2159517.80	Картометрический метод	2.50	—
2464	354872.01	2159592.24	Картометрический метод	2.50	—
2465	354884.14	2159592.24	Картометрический метод	2.50	—
2466	354884.15	2159592.24	Картометрический метод	2.50	—
2467	354887.37	2159580.91	Картометрический метод	2.50	—
2468	354884.15	2159533.98	Картометрический метод	2.50	—
2469	354900.31	2159533.17	Картометрический метод	2.50	—
2470	354906.73	2159552.95	Картометрический метод	2.50	—
2471	354946.64	2159591.18	Картометрический метод	2.50	—
2472	354954.05	2159581.43	Картометрический метод	2.50	—
2473	354963.80	2159568.58	Картометрический метод	2.50	—
2474	354961.29	2159527.91	Картометрический метод	2.50	—
2475	354917.52	2159382.68	Картометрический метод	2.50	—
2476	354887.50	2159331.53	Картометрический метод	2.50	—
2477	354850.26	2159262.21	Картометрический метод	2.50	—
2478	354845.43	2159213.84	Картометрический метод	2.50	—
2479	354833.92	2159179.30	Картометрический метод	2.50	—
2480	354808.83	2159148.53	Картометрический метод	2.50	—
2481	354796.06	2159113.36	Картометрический метод	2.50	—
2482	354789.23	2159084.32	Картометрический метод	2.50	—
2483	354747.86	2159086.81	Картометрический метод	2.50	—
2484	354705.16	2159054.56	Картометрический метод	2.50	—
2485	354683.63	2159052.07	Картометрический метод	2.50	—



			метод		
2486	354641.56	2159045.72	Картометрический метод	2.50	—
2487	354626.17	2159027.23	Картометрический метод	2.50	—
2453	354621.00	2159006.52	Картометрический метод	2.50	—
—	—	—	—	—	—
2488	355026.14	2160990.54	Картометрический метод	2.50	—
2489	355074.34	2160965.24	Картометрический метод	2.50	—
2490	355119.39	2160955.19	Картометрический метод	2.50	—
2491	355170.27	2160952.53	Картометрический метод	2.50	—
2492	355200.16	2160945.34	Картометрический метод	2.50	—
2493	355224.85	2160938.78	Картометрический метод	2.50	—
2494	355253.29	2160904.93	Картометрический метод	2.50	—
2495	355260.55	2160884.83	Картометрический метод	2.50	—
2496	355228.22	2160879.10	Картометрический метод	2.50	—
2497	355207.55	2160866.32	Картометрический метод	2.50	—
2498	355200.80	2160854.30	Картометрический метод	2.50	—
2499	355218.45	2160855.04	Картометрический метод	2.50	—
2500	355232.72	2160864.06	Картометрический метод	2.50	—
2501	355259.78	2160855.79	Картометрический метод	2.50	—
2502	355251.14	2160847.90	Картометрический метод	2.50	—
2503	355228.59	2160840.38	Картометрический метод	2.50	—
2504	355264.93	2160840.41	Картометрический метод	2.50	—
2505	355266.90	2160824.25	Картометрический метод	2.50	—
2506	355265.05	2160823.08	Картометрический метод	2.50	—
2507	355236.49	2160811.80	Картометрический метод	2.50	—
2508	355225.62	2160801.39	Картометрический метод	2.50	—
2509	355210.43	2160800.53	Картометрический метод	2.50	—
2510	355213.76	2160794.24	Картометрический метод	2.50	—
2511	355181.34	2160791.77	Картометрический метод	2.50	—
2512	355178.66	2160782.27	Картометрический метод	2.50	—
2513	355177.56	2160778.35	Картометрический метод	2.50	—
2514	355112.59	2160784.18	Картометрический метод	2.50	—
2515	355097.87	2160779.11	Картометрический метод	2.50	—
2516	355074.03	2160768.39	Картометрический метод	2.50	—
2517	355065.30	2160770.51	Картометрический метод	2.50	—

2518	355064.65	2160772.73	Картометрический метод	2.50	—
2519	355027.82	2160898.68	Картометрический метод	2.50	—
2520	355011.93	2160959.39	Картометрический метод	2.50	—
2488	355026.14	2160990.54	Картометрический метод	2.50	—
—	—	—	—	—	—
2521	355281.07	2157400.67	Картометрический метод	2.50	—
2522	355317.25	2157364.13	Картометрический метод	2.50	—
2523	355327.74	2157371.57	Картометрический метод	2.50	—
2524	355345.22	2157376.75	Картометрический метод	2.50	—
2525	355368.51	2157344.53	Картометрический метод	2.50	—
2526	355439.76	2157273.93	Картометрический метод	2.50	—
2527	355458.43	2157261.94	Картометрический метод	2.50	—
2528	355518.81	2157247.91	Картометрический метод	2.50	—
2529	355524.91	2157238.14	Картометрический метод	2.50	—
2530	355520.65	2157224.72	Картометрический метод	2.50	—
2531	355547.48	2157198.48	Картометрический метод	2.50	—
2532	355550.53	2157177.73	Картометрический метод	2.50	—
2533	355595.65	2157152.09	Картометрический метод	2.50	—
2534	355593.82	2157143.55	Картометрический метод	2.50	—
2535	355556.63	2157108.15	Картометрический метод	2.50	—
2536	355536.73	2157110.06	Картометрический метод	2.50	—
2537	355409.27	2157162.55	Картометрический метод	2.50	—
2538	355389.75	2157178.41	Картометрический метод	2.50	—
2539	355351.33	2157154.61	Картометрический метод	2.50	—
2540	355343.88	2157157.72	Картометрический метод	2.50	—
2541	355323.59	2157203.06	Картометрический метод	2.50	—
2542	355305.33	2157194.26	Картометрический метод	2.50	—
2543	355290.45	2157195.96	Картометрический метод	2.50	—
2544	355272.87	2157228.10	Картометрический метод	2.50	—
2545	355266.11	2157251.11	Картометрический метод	2.50	—
2546	355265.09	2157280.55	Картометрический метод	2.50	—
2547	355256.98	2157300.52	Картометрический метод	2.50	—
2548	355240.07	2157332.66	Картометрический метод	2.50	—
2549	355242.77	2157363.46	Картометрический метод	2.50	—
2521	355281.07	2157400.67	Картометрический	2.50	—

			метод		
–	–	–	–	–	–
2550	354133.14	2161272.92	Картометрический метод	2.50	–
2551	354145.28	2161266.70	Картометрический метод	2.50	–
2552	354151.47	2161257.66	Картометрический метод	2.50	–
2553	354152.50	2161238.79	Картометрический метод	2.50	–
2554	354148.86	2161206.66	Картометрический метод	2.50	–
2555	354139.31	2161159.88	Картометрический метод	2.50	–
2556	354141.37	2161127.07	Картометрический метод	2.50	–
2557	354157.61	2161113.55	Картометрический метод	2.50	–
2558	354139.28	2161097.78	Картометрический метод	2.50	–
2559	354101.34	2161060.57	Картометрический метод	2.50	–
2560	354092.27	2161012.69	Картометрический метод	2.50	–
2561	354091.75	2160938.00	Картометрический метод	2.50	–
2562	354098.03	2160891.10	Картометрический метод	2.50	–
2563	354135.25	2160744.48	Картометрический метод	2.50	–
2564	354158.00	2160675.66	Картометрический метод	2.50	–
2565	354180.20	2160622.16	Картометрический метод	2.50	–
2566	354211.18	2160579.00	Картометрический метод	2.50	–
2567	354225.21	2160560.62	Картометрический метод	2.50	–
2568	354277.28	2160536.43	Картометрический метод	2.50	–
2569	354250.93	2160353.51	Картометрический метод	2.50	–
2570	354242.57	2160302.21	Картометрический метод	2.50	–
2571	354224.81	2160248.25	Картометрический метод	2.50	–
2572	354224.20	2160247.18	Картометрический метод	2.50	–
2573	354208.35	2160218.98	Картометрический метод	2.50	–
2574	354168.86	2160215.87	Картометрический метод	2.50	–
2575	354153.26	2160199.34	Картометрический метод	2.50	–
2576	354118.19	2160195.31	Картометрический метод	2.50	–
2577	354094.22	2160203.88	Картометрический метод	2.50	–
2578	354075.55	2160229.42	Картометрический метод	2.50	–
2579	354062.58	2160243.20	Картометрический метод	2.50	–
2580	354028.11	2160277.05	Картометрический метод	2.50	–
2581	353994.09	2160321.98	Картометрический метод	2.50	–
2582	353979.56	2160344.11	Картометрический метод	2.50	–

2583	353961.13	2160360.59	Картометрический метод	2.50	—
2584	353944.56	2160365.12	Картометрический метод	2.50	—
2585	353908.38	2160369.62	Картометрический метод	2.50	—
2586	353850.97	2160380.29	Картометрический метод	2.50	—
2587	353823.93	2160387.53	Картометрический метод	2.50	—
2588	353765.97	2160393.39	Картометрический метод	2.50	—
2589	353736.77	2160399.36	Картометрический метод	2.50	—
2590	353710.42	2160416.53	Картометрический метод	2.50	—
2591	353709.47	2160427.26	Картометрический метод	2.50	—
2592	353722.17	2160458.12	Картометрический метод	2.50	—
2593	353721.96	2160465.47	Картометрический метод	2.50	—
2594	353711.47	2160467.79	Картометрический метод	2.50	—
2595	353676.88	2160491.93	Картометрический метод	2.50	—
2596	353650.87	2160499.53	Картометрический метод	2.50	—
2597	353607.04	2160498.71	Картометрический метод	2.50	—
2598	353606.67	2160508.85	Картометрический метод	2.50	—
2599	353650.90	2160517.54	Картометрический метод	2.50	—
2600	353681.03	2160511.09	Картометрический метод	2.50	—
2601	353705.16	2160515.08	Картометрический метод	2.50	—
2602	353766.56	2160493.26	Картометрический метод	2.50	—
2603	353809.68	2160477.98	Картометрический метод	2.50	—
2604	353904.00	2160458.85	Картометрический метод	2.50	—
2605	353908.73	2160475.90	Картометрический метод	2.50	—
2606	353919.16	2160515.40	Картометрический метод	2.50	—
2607	353937.07	2160542.56	Картометрический метод	2.50	—
2608	353965.96	2160586.96	Картометрический метод	2.50	—
2609	353981.31	2160628.35	Картометрический метод	2.50	—
2610	353980.86	2160659.24	Картометрический метод	2.50	—
2611	353980.17	2160680.58	Картометрический метод	2.50	—
2612	353958.37	2160748.22	Картометрический метод	2.50	—
2613	353948.42	2160803.76	Картометрический метод	2.50	—
2614	353938.39	2160864.72	Картометрический метод	2.50	—
2615	353929.60	2160908.84	Картометрический метод	2.50	—
2616	353930.47	2160946.13	Картометрический метод	2.50	—

2617	353944.59	2160979.09	Картометрический метод	2.50	—
2618	353964.30	2161000.73	Картометрический метод	2.50	—
2619	354001.76	2161040.16	Картометрический метод	2.50	—
2620	354009.78	2161076.91	Картометрический метод	2.50	—
2621	354014.25	2161096.81	Картометрический метод	2.50	—
2622	354026.19	2161132.83	Картометрический метод	2.50	—
2623	354027.64	2161163.08	Картометрический метод	2.50	—
2624	354030.83	2161189.26	Картометрический метод	2.50	—
2625	354040.33	2161206.74	Картометрический метод	2.50	—
2626	354071.05	2161217.60	Картометрический метод	2.50	—
2627	354091.32	2161231.81	Картометрический метод	2.50	—
2628	354118.69	2161268.77	Картометрический метод	2.50	—
2550	354133.14	2161272.92	Картометрический метод	2.50	—
—	—	—	—	—	—
2629	353579.57	2160309.60	Картометрический метод	2.50	—
2630	353604.63	2160309.16	Картометрический метод	2.50	—
2631	353649.38	2160291.87	Картометрический метод	2.50	—
2632	353736.75	2160246.74	Картометрический метод	2.50	—
2633	353799.93	2160211.98	Картометрический метод	2.50	—
2634	353859.58	2160145.17	Картометрический метод	2.50	—
2635	353877.82	2160112.88	Картометрический метод	2.50	—
2636	353878.70	2160089.90	Картометрический метод	2.50	—
2637	353867.77	2160078.15	Картометрический метод	2.50	—
2638	353869.95	2160072.98	Картометрический метод	2.50	—
2639	353878.90	2160075.04	Картометрический метод	2.50	—
2640	353896.06	2160083.85	Картометрический метод	2.50	—
2641	353923.58	2160061.63	Картометрический метод	2.50	—
2642	353972.47	2160010.98	Картометрический метод	2.50	—
2643	353968.58	2160001.91	Картометрический метод	2.50	—
2644	353972.12	2159995.54	Картометрический метод	2.50	—
2645	354027.24	2159944.19	Картометрический метод	2.50	—
2646	354087.84	2159911.48	Картометрический метод	2.50	—
2647	354159.47	2159890.23	Картометрический метод	2.50	—
2648	354221.23	2159879.21	Картометрический метод	2.50	—
2649	354238.63	2159835.67	Картометрический	2.50	—

			метод		
2650	354237.28	2159833.69	Картометрический метод	2.50	—
2651	354237.28	2159833.68	Картометрический метод	2.50	—
2652	354176.91	2159745.33	Картометрический метод	2.50	—
2653	354120.08	2159701.07	Картометрический метод	2.50	—
2654	354068.87	2159657.31	Картометрический метод	2.50	—
2655	354008.38	2159617.69	Картометрический метод	2.50	—
2656	353960.37	2159597.21	Картометрический метод	2.50	—
2657	353935.39	2159587.21	Картометрический метод	2.50	—
2658	353922.91	2159573.87	Картометрический метод	2.50	—
2659	353914.58	2159555.11	Картометрический метод	2.50	—
2660	353890.71	2159527.14	Картометрический метод	2.50	—
2661	353859.49	2159502.55	Картометрический метод	2.50	—
2662	353825.35	2159476.71	Картометрический метод	2.50	—
2663	353789.78	2159452.91	Картометрический метод	2.50	—
2664	353747.31	2159428.74	Картометрический метод	2.50	—
2665	353702.19	2159378.27	Картометрический метод	2.50	—
2666	353667.64	2159335.34	Картометрический метод	2.50	—
2667	353628.10	2159286.99	Картометрический метод	2.50	—
2668	353611.20	2159250.66	Картометрический метод	2.50	—
2669	353587.05	2159204.81	Картометрический метод	2.50	—
2670	353564.57	2159171.47	Картометрический метод	2.50	—
2671	353536.67	2159143.55	Картометрический метод	2.50	—
2672	353517.95	2159121.88	Картометрический метод	2.50	—
2673	353501.29	2159142.71	Картометрический метод	2.50	—
2674	353501.29	2159154.80	Картометрический метод	2.50	—
2675	353509.61	2159169.80	Картометрический метод	2.50	—
2676	353510.86	2159181.06	Картометрический метод	2.50	—
2677	353504.20	2159190.23	Картометрический метод	2.50	—
2678	353494.21	2159195.65	Картометрический метод	2.50	—
2679	353490.37	2159303.43	Картометрический метод	2.50	—
2680	353488.74	2159317.56	Картометрический метод	2.50	—
2681	353473.84	2159446.36	Картометрический метод	2.50	—
2682	353473.70	2159448.37	Картометрический метод	2.50	—
2683	353581.22	2159443.77	Картометрический	2.50	—

			метод		
2684	353634.96	2159436.69	Картометрический метод	2.50	—
2685	353679.25	2159438.32	Картометрический метод	2.50	—
2686	353691.05	2159453.22	Картометрический метод	2.50	—
2687	353703.88	2159493.81	Картометрический метод	2.50	—
2688	353719.54	2159529.82	Картометрический метод	2.50	—
2689	353724.01	2159533.18	Картометрический метод	2.50	—
2690	353761.55	2159525.57	Картометрический метод	2.50	—
2691	353791.14	2159531.29	Картометрический метод	2.50	—
2692	353904.85	2159631.70	Картометрический метод	2.50	—
2693	353936.84	2159669.92	Картометрический метод	2.50	—
2694	353967.56	2159716.07	Картометрический метод	2.50	—
2695	354000.59	2159790.06	Картометрический метод	2.50	—
2696	353999.44	2159805.67	Картометрический метод	2.50	—
2697	353972.30	2159823.41	Картометрический метод	2.50	—
2698	353840.33	2159884.61	Картометрический метод	2.50	—
2699	353699.45	2159937.11	Картометрический метод	2.50	—
2700	353626.05	2159964.20	Картометрический метод	2.50	—
2701	353524.72	2159995.42	Картометрический метод	2.50	—
2702	353524.72	2159995.43	Картометрический метод	2.50	—
2703	353534.72	2160047.10	Картометрический метод	2.50	—
2704	353550.95	2160152.13	Картометрический метод	2.50	—
2705	353546.64	2160193.44	Картометрический метод	2.50	—
2706	353544.36	2160234.44	Картометрический метод	2.50	—
2707	353560.88	2160298.91	Картометрический метод	2.50	—
2629	353579.57	2160309.60	Картометрический метод	2.50	—
—	—	—	—	—	—
2708	354585.08	2160395.22	Картометрический метод	2.50	—
2709	354618.41	2160338.62	Картометрический метод	2.50	—
2710	354645.20	2160293.57	Картометрический метод	2.50	—
2711	354668.63	2160269.74	Картометрический метод	2.50	—
2712	354697.75	2160252.45	Картометрический метод	2.50	—
2713	354728.81	2160177.53	Картометрический метод	2.50	—
2714	354735.92	2160171.33	Картометрический метод	2.50	—
2715	354784.18	2160129.26	Картометрический метод	2.50	—

2716	354839.18	2160073.27	Картометрический метод	2.50	—
2717	354851.43	2160072.30	Картометрический метод	2.50	—
2718	354944.90	2160008.51	Картометрический метод	2.50	—
2719	354987.18	2159983.19	Картометрический метод	2.50	—
2720	355015.50	2159966.23	Картометрический метод	2.50	—
2721	355047.74	2159951.77	Картометрический метод	2.50	—
2722	355073.97	2159940.00	Картометрический метод	2.50	—
2723	355134.23	2159924.98	Картометрический метод	2.50	—
2724	355214.85	2159901.41	Картометрический метод	2.50	—
2725	355263.55	2159889.41	Картометрический метод	2.50	—
2726	355279.48	2159885.48	Картометрический метод	2.50	—
2727	355295.72	2159884.62	Картометрический метод	2.50	—
2728	355298.27	2159890.77	Картометрический метод	2.50	—
2729	355288.02	2159951.88	Картометрический метод	2.50	—
2730	355233.96	2160148.12	Картометрический метод	2.50	—
2731	355229.56	2160175.54	Картометрический метод	2.50	—
2732	355236.57	2160183.17	Картометрический метод	2.50	—
2733	355412.85	2160154.37	Картометрический метод	2.50	—
2734	355449.06	2160192.40	Картометрический метод	2.50	—
2735	355459.38	2160186.28	Картометрический метод	2.50	—
2736	355471.57	2160188.69	Картометрический метод	2.50	—
2737	355568.93	2160254.97	Картометрический метод	2.50	—
2738	355568.94	2160254.97	Картометрический метод	2.50	—
2739	355582.67	2160237.96	Картометрический метод	2.50	—
2740	355550.04	2160209.29	Картометрический метод	2.50	—
2741	355577.69	2160177.00	Картометрический метод	2.50	—
2742	355515.19	2160122.41	Картометрический метод	2.50	—
2743	355482.22	2160092.19	Картометрический метод	2.50	—
2744	355453.89	2160057.67	Картометрический метод	2.50	—
2745	355432.25	2160029.00	Картометрический метод	2.50	—
2746	355416.28	2159977.49	Картометрический метод	2.50	—
2747	355407.18	2159909.32	Картометрический метод	2.50	—
2748	355395.67	2159798.06	Картометрический метод	2.50	—
2749	355399.65	2159786.91	Картометрический метод	2.50	—



2750	355387.10	2159779.48	Картометрический метод	2.50	—
2751	355372.48	2159773.51	Картометрический метод	2.50	—
2752	355351.23	2159770.97	Картометрический метод	2.50	—
2753	355335.41	2159768.70	Картометрический метод	2.50	—
2754	355335.01	2159710.61	Картометрический метод	2.50	—
2755	355328.39	2159704.01	Картометрический метод	2.50	—
2756	355259.45	2159704.86	Картометрический метод	2.50	—
2757	355215.46	2159715.35	Картометрический метод	2.50	—
2758	355160.20	2159723.29	Картометрический метод	2.50	—
2759	355057.27	2159733.38	Картометрический метод	2.50	—
2760	355026.47	2159751.62	Картометрический метод	2.50	—
2761	355020.14	2159780.23	Картометрический метод	2.50	—
2762	355005.53	2159774.03	Картометрический метод	2.50	—
2763	354988.18	2159767.95	Картометрический метод	2.50	—
2764	354941.87	2159781.22	Картометрический метод	2.50	—
2765	354870.55	2159828.06	Картометрический метод	2.50	—
2766	354819.22	2159888.69	Картометрический метод	2.50	—
2767	354808.71	2159909.38	Картометрический метод	2.50	—
2768	354789.36	2159946.24	Картометрический метод	2.50	—
2769	354755.54	2160012.71	Картометрический метод	2.50	—
2770	354741.08	2160036.69	Картометрический метод	2.50	—
2771	354736.44	2160031.51	Картометрический метод	2.50	—
2772	354744.86	2159990.66	Картометрический метод	2.50	—
2773	354735.10	2159983.48	Картометрический метод	2.50	—
2774	354707.38	2159990.97	Картометрический метод	2.50	—
2775	354678.31	2160018.08	Картометрический метод	2.50	—
2776	354676.21	2160020.04	Картометрический метод	2.50	—
2777	354671.29	2160023.14	Картометрический метод	2.50	—
2778	354662.94	2160028.39	Картометрический метод	2.50	—
2779	354634.22	2160025.89	Картометрический метод	2.50	—
2780	354602.51	2160040.71	Картометрический метод	2.50	—
2781	354580.26	2160048.15	Картометрический метод	2.50	—
2782	354556.30	2160051.59	Картометрический метод	2.50	—
2783	354423.06	2160032.03	Картометрический метод	2.50	—

2784	354400.01	2160025.89	Картометрический метод	2.50	—
2785	354400.78	2160061.97	Картометрический метод	2.50	—
2786	354409.34	2160079.10	Картометрический метод	2.50	—
2787	354417.89	2160090.64	Картометрический метод	2.50	—
2788	354409.34	2160114.09	Картометрический метод	2.50	—
2789	354412.68	2160168.82	Картометрический метод	2.50	—
2790	354420.55	2160235.56	Картометрический метод	2.50	—
2791	354428.36	2160271.30	Картометрический метод	2.50	—
2792	354438.02	2160280.98	Картометрический метод	2.50	—
2793	354429.47	2160286.94	Картометрический метод	2.50	—
2794	354433.07	2160311.30	Картометрический метод	2.50	—
2795	354479.15	2160275.33	Картометрический метод	2.50	—
2796	354513.26	2160264.50	Картометрический метод	2.50	—
2797	354521.35	2160267.62	Картометрический метод	2.50	—
2798	354528.93	2160292.50	Картометрический метод	2.50	—
2799	354548.29	2160334.50	Картометрический метод	2.50	—
2800	354520.80	2160372.98	Картометрический метод	2.50	—
2801	354553.95	2160389.77	Картометрический метод	2.50	—
2708	354585.08	2160395.22	Картометрический метод	2.50	—
Зона1(3)	—	—	—	—	—
2802	354558.45	2154184.37	Картометрический метод	2.50	—
2803	354698.56	2154123.88	Картометрический метод	2.50	—
2804	354774.33	2154099.54	Картометрический метод	2.50	—
2805	354951.92	2154069.50	Картометрический метод	2.50	—
2806	354979.54	2154055.65	Картометрический метод	2.50	—
2807	355019.42	2154023.80	Картометрический метод	2.50	—
2808	355162.66	2153995.17	Картометрический метод	2.50	—
2809	355193.18	2154036.99	Картометрический метод	2.50	—
2810	355229.29	2154066.79	Картометрический метод	2.50	—
2811	355358.81	2154096.75	Картометрический метод	2.50	—
2812	355359.73	2154101.09	Картометрический метод	2.50	—
2813	355297.85	2154093.49	Картометрический метод	2.50	—
2814	355290.82	2154113.57	Картометрический метод	2.50	—
2815	355277.53	2154123.16	Картометрический метод	2.50	—
2816	355243.35	2154102.31	Картометрический метод	2.50	—

			метод		
2817	355204.26	2154086.19	Картометрический метод	2.50	—
2818	355192.44	2154056.59	Картометрический метод	2.50	—
2819	355179.57	2154043.21	Картометрический метод	2.50	—
2820	355150.89	2154082.46	Картометрический метод	2.50	—
2821	355140.37	2154110.87	Картометрический метод	2.50	—
2822	355134.57	2154157.04	Картометрический метод	2.50	—
2823	355132.96	2154196.80	Картометрический метод	2.50	—
2824	355128.33	2154236.43	Картометрический метод	2.50	—
2825	355132.11	2154264.49	Картометрический метод	2.50	—
2826	355161.89	2154309.08	Картометрический метод	2.50	—
2827	355187.64	2154360.14	Картометрический метод	2.50	—
2828	355202.44	2154405.78	Картометрический метод	2.50	—
2829	355208.73	2154498.36	Картометрический метод	2.50	—
2830	355206.54	2154526.47	Картометрический метод	2.50	—
2831	355198.62	2154536.97	Картометрический метод	2.50	—
2832	355129.95	2154579.98	Картометрический метод	2.50	—
2833	355093.80	2154620.86	Картометрический метод	2.50	—
2834	355088.21	2154719.61	Картометрический метод	2.50	—
2835	355091.17	2154846.76	Картометрический метод	2.50	—
2836	355088.01	2154857.22	Картометрический метод	2.50	—
2837	355066.95	2154864.59	Картометрический метод	2.50	—
2838	355005.75	2154879.46	Картометрический метод	2.50	—
2839	354996.28	2154887.46	Картометрический метод	2.50	—
2840	355007.46	2154975.49	Картометрический метод	2.50	—
2841	355021.07	2155091.94	Картометрический метод	2.50	—
2842	355027.58	2155215.65	Картометрический метод	2.50	—
2843	355028.19	2155253.23	Картометрический метод	2.50	—
2844	355025.35	2155300.05	Картометрический метод	2.50	—
2845	355020.73	2155352.56	Картометрический метод	2.50	—
2846	355016.79	2155369.55	Картометрический метод	2.50	—
2847	355002.38	2155395.21	Картометрический метод	2.50	—
2848	354982.64	2155407.12	Картометрический метод	2.50	—
2849	354942.86	2155417.27	Картометрический метод	2.50	—
2850	354909.41	2155431.94	Картометрический	2.50	—

			метод		
2851	354898.27	2155445.50	Картометрический метод	2.50	—
2852	354905.83	2155502.01	Картометрический метод	2.50	—
2853	354905.38	2155533.90	Картометрический метод	2.50	—
2854	355089.08	2155502.02	Картометрический метод	2.50	—
2855	355229.59	2155504.23	Картометрический метод	2.50	—
2856	355301.55	2155512.80	Картометрический метод	2.50	—
2857	355377.50	2155521.73	Картометрический метод	2.50	—
2858	355426.63	2155525.07	Картометрический метод	2.50	—
2859	355432.24	2155525.07	Картометрический метод	2.50	—
2860	355437.34	2155525.52	Картометрический метод	2.50	—
2861	355453.39	2155400.69	Картометрический метод	2.50	—
2862	355452.08	2155360.27	Картометрический метод	2.50	—
2863	355439.27	2155331.89	Картометрический метод	2.50	—
2864	355427.62	2155299.14	Картометрический метод	2.50	—
2865	355421.01	2155256.47	Картометрический метод	2.50	—
2866	355425.69	2155243.15	Картометрический метод	2.50	—
2867	355435.67	2155234.16	Картометрический метод	2.50	—
2868	355507.86	2155232.31	Картометрический метод	2.50	—
2869	355558.04	2155223.03	Картометрический метод	2.50	—
2870	355564.47	2155217.29	Картометрический метод	2.50	—
2871	355571.95	2155191.80	Картометрический метод	2.50	—
2872	355565.18	2155127.50	Картометрический метод	2.50	—
2873	355563.41	2155070.95	Картометрический метод	2.50	—
2874	355577.68	2155041.62	Картометрический метод	2.50	—
2875	355577.75	2155027.76	Картометрический метод	2.50	—
2876	355571.20	2155017.18	Картометрический метод	2.50	—
2877	355559.20	2155005.49	Картометрический метод	2.50	—
2878	355544.86	2155001.23	Картометрический метод	2.50	—
2879	355527.03	2154985.23	Картометрический метод	2.50	—
2880	355518.18	2154961.75	Картометрический метод	2.50	—
2881	355515.88	2154902.17	Картометрический метод	2.50	—
2882	355507.32	2154849.65	Картометрический метод	2.50	—
2883	355499.83	2154837.93	Картометрический метод	2.50	—
2884	355477.93	2154811.12	Картометрический	2.50	—

			метод		
2885	355505.22	2154835.48	Картометрический метод	2.50	—
2886	355550.09	2154892.13	Картометрический метод	2.50	—
2887	355610.05	2155046.74	Картометрический метод	2.50	—
2888	355604.56	2155125.03	Картометрический метод	2.50	—
2889	355599.94	2155201.88	Картометрический метод	2.50	—
2890	355543.77	2155338.80	Картометрический метод	2.50	—
2891	355511.82	2155437.91	Картометрический метод	2.50	—
2892	355510.21	2155473.76	Картометрический метод	2.50	—
2893	355524.74	2155503.45	Картометрический метод	2.50	—
2894	355563.90	2155536.45	Картометрический метод	2.50	—
2895	355788.91	2155712.45	Картометрический метод	2.50	—
2896	355891.26	2155820.11	Картометрический метод	2.50	—
2897	355884.27	2155831.90	Картометрический метод	2.50	—
2898	355888.54	2155832.11	Картометрический метод	2.50	—
2899	355866.66	2155867.18	Картометрический метод	2.50	—
2900	355842.04	2155918.36	Картометрический метод	2.50	—
2901	355776.30	2156072.06	Картометрический метод	2.50	—
2902	355730.33	2156168.49	Картометрический метод	2.50	—
2903	355726.59	2156167.08	Картометрический метод	2.50	—
2904	355725.94	2156168.55	Картометрический метод	2.50	—
2905	355713.10	2156166.03	Картометрический метод	2.50	—
2906	355675.13	2156266.80	Картометрический метод	2.50	—
2907	355653.96	2156310.91	Картометрический метод	2.50	—
2908	355639.84	2156326.79	Картометрический метод	2.50	—
2909	355614.26	2156334.73	Картометрический метод	2.50	—
2910	355585.04	2156332.10	Картометрический метод	2.50	—
2911	355557.06	2156272.64	Картометрический метод	2.50	—
2912	355542.80	2156235.46	Картометрический метод	2.50	—
2913	355456.33	2156295.47	Картометрический метод	2.50	—
2914	355461.77	2156249.58	Картометрический метод	2.50	—
2915	355451.86	2156210.46	Картометрический метод	2.50	—
2916	355445.26	2156149.33	Картометрический метод	2.50	—
2917	355434.25	2156146.02	Картометрический метод	2.50	—
2918	355424.89	2156125.09	Картометрический	2.50	—

			метод		
2919	355421.59	2156092.04	Картометрический метод	2.50	—
2920	355412.23	2156068.91	Картометрический метод	2.50	—
2921	355383.61	2155946.09	Картометрический метод	2.50	—
2922	355368.14	2155844.05	Картометрический метод	2.50	—
2923	355367.40	2155827.77	Картометрический метод	2.50	—
2924	355367.93	2155803.14	Картометрический метод	2.50	—
2925	355366.88	2155784.80	Картометрический метод	2.50	—
2926	355364.79	2155775.37	Картометрический метод	2.50	—
2927	355353.26	2155772.23	Картометрический метод	2.50	—
2928	355342.25	2155769.08	Картометрический метод	2.50	—
2929	355323.39	2155769.61	Картометрический метод	2.50	—
2930	355275.70	2155800.00	Картометрический метод	2.50	—
2931	355242.69	2155826.20	Картометрический метод	2.50	—
2932	355210.53	2155838.62	Картометрический метод	2.50	—
2933	355185.76	2155895.35	Картометрический метод	2.50	—
2934	355180.20	2155937.37	Картометрический метод	2.50	—
2935	355181.85	2156051.39	Картометрический метод	2.50	—
2936	355174.69	2156081.68	Картометрический метод	2.50	—
2937	355040.77	2156108.98	Картометрический метод	2.50	—
2938	355017.25	2156122.43	Картометрический метод	2.50	—
2939	355008.45	2156129.53	Картометрический метод	2.50	—
2940	355011.99	2156187.17	Картометрический метод	2.50	—
2941	355022.99	2156253.18	Картометрический метод	2.50	—
2942	355031.71	2156275.65	Картометрический метод	2.50	—
2943	355046.33	2156279.10	Картометрический метод	2.50	—
2944	355052.24	2156301.16	Картометрический метод	2.50	—
2945	355033.57	2156319.39	Картометрический метод	2.50	—
2946	355041.71	2156352.41	Картометрический метод	2.50	—
2947	355058.04	2156388.19	Картометрический метод	2.50	—
2948	355088.51	2156414.61	Картометрический метод	2.50	—
2949	355141.32	2156459.01	Картометрический метод	2.50	—
2950	355140.45	2156470.62	Картометрический метод	2.50	—
2951	355222.51	2156532.38	Картометрический метод	2.50	—
2952	355394.56	2156672.65	Картометрический	2.50	—

			метод		
2953	355327.51	2156782.96	Картометрический метод	2.50	—
2954	355271.04	2156884.42	Картометрический метод	2.50	—
2955	355237.18	2156929.47	Картометрический метод	2.50	—
2956	355211.30	2156903.60	Картометрический метод	2.50	—
2957	355137.48	2156853.93	Картометрический метод	2.50	—
2958	355094.02	2156822.88	Картометрический метод	2.50	—
2959	355036.76	2156774.59	Картометрический метод	2.50	—
2960	355013.99	2156762.17	Картометрический метод	2.50	—
2961	354984.32	2156766.31	Картометрический метод	2.50	—
2962	354976.04	2156779.42	Картометрический метод	2.50	—
2963	354985.26	2156806.76	Картометрический метод	2.50	—
2964	354949.28	2156761.59	Картометрический метод	2.50	—
2965	354924.25	2156733.53	Картометрический метод	2.50	—
2966	354905.96	2156723.17	Картометрический метод	2.50	—
2967	354865.68	2156715.24	Картометрический метод	2.50	—
2968	354830.90	2156708.54	Картометрический метод	2.50	—
2969	354788.18	2156692.64	Картометрический метод	2.50	—
2970	354745.46	2156674.95	Картометрический метод	2.50	—
2971	354724.11	2156662.76	Картометрический метод	2.50	—
2972	354706.42	2156662.16	Картометрический метод	2.50	—
2973	354692.38	2156661.55	Картометрический метод	2.50	—
2974	354664.92	2156644.45	Картометрический метод	2.50	—
2975	354650.27	2156629.18	Картометрический метод	2.50	—
2976	354637.68	2156613.01	Картометрический метод	2.50	—
2977	354635.62	2156605.39	Картометрический метод	2.50	—
2978	354635.62	2156589.53	Картометрический метод	2.50	—
2979	354638.68	2156563.29	Картометрический метод	2.50	—
2980	354635.02	2156549.87	Картометрический метод	2.50	—
2981	354622.82	2156534.00	Картометрический метод	2.50	—
2982	354609.99	2156520.58	Картометрический метод	2.50	—
2983	354608.78	2156509.60	Картометрический метод	2.50	—
2984	354609.28	2156502.21	Картометрический метод	2.50	—
2985	354612.44	2156488.85	Картометрический метод	2.50	—
2986	354609.99	2156471.16	Картометрический	2.50	—

			метод		
2987	354600.25	2156446.74	Картометрический метод	2.50	—
2988	354583.15	2156422.94	Картометрический метод	2.50	—
2989	354546.53	2156391.21	Картометрический метод	2.50	—
2990	354539.22	2156381.44	Картометрический метод	2.50	—
2991	354533.12	2156343.61	Картометрический метод	2.50	—
2992	354527.02	2156327.75	Картометрический метод	2.50	—
2993	354516.66	2156314.94	Картометрический метод	2.50	—
2994	354500.16	2156310.67	Картометрический метод	2.50	—
2995	354483.71	2156316.16	Картометрический метод	2.50	—
2996	354455.62	2156336.91	Картометрический метод	2.50	—
2997	354438.54	2156347.89	Картометрический метод	2.50	—
2998	354426.95	2156352.77	Картометрический метод	2.50	—
2999	354418.40	2156364.36	Картометрический метод	2.50	—
3000	354412.30	2156370.46	Картометрический метод	2.50	—
3001	354394.61	2156381.44	Картометрический метод	2.50	—
3002	354389.73	2156385.72	Картометрический метод	2.50	—
3003	354386.67	2156402.82	Картометрический метод	2.50	—
3004	354383.63	2156408.32	Картометрический метод	2.50	—
3005	354361.04	2156416.84	Картометрический метод	2.50	—
3006	354354.94	2156419.90	Картометрический метод	2.50	—
3007	354346.99	2156432.10	Картометрический метод	2.50	—
3008	354340.90	2156434.55	Картометрический метод	2.50	—
3009	354334.19	2156430.88	Картометрический метод	2.50	—
3010	354322.60	2156415.62	Картометрический метод	2.50	—
3011	354317.72	2156391.21	Картометрический метод	2.50	—
3012	354311.63	2156379.63	Картометрический метод	2.50	—
3013	354307.95	2156373.52	Картометрический метод	2.50	—
3014	354297.59	2156371.07	Картометрический метод	2.50	—
3015	354258.53	2156370.46	Картометрический метод	2.50	—
3016	354226.17	2156366.18	Картометрический метод	2.50	—
3017	354200.56	2156355.21	Картометрический метод	2.50	—
3018	354182.26	2156343.61	Картометрический метод	2.50	—
3019	354168.83	2156330.21	Картометрический метод	2.50	—
3020	354159.67	2156311.88	Картометрический	2.50	—



			метод		
3021	354156.62	2156268.56	Картометрический метод	2.50	—
3022	354156.61	2156220.97	Картометрический метод	2.50	—
3023	354152.36	2156206.32	Картометрический метод	2.50	—
3024	354146.87	2156192.90	Картометрический метод	2.50	—
3025	354134.04	2156186.18	Картометрический метод	2.50	—
3026	354120.63	2156186.79	Картометрический метод	2.50	—
3027	354102.92	2156195.34	Картометрический метод	2.50	—
3028	354093.15	2156206.32	Картометрический метод	2.50	—
3029	354080.96	2156242.93	Картометрический метод	2.50	—
3030	354074.26	2156266.11	Картометрический метод	2.50	—
3031	354065.09	2156278.95	Картометрический метод	2.50	—
3032	354054.11	2156285.64	Картометрический метод	2.50	—
3033	354035.79	2156291.13	Картометрический метод	2.50	—
3034	354017.51	2156293.59	Картометрический метод	2.50	—
3035	353971.13	2156298.47	Картометрический метод	2.50	—
3036	353920.48	2156310.06	Картометрический метод	2.50	—
3037	353884.49	2156319.82	Картометрический метод	2.50	—
3038	353840.55	2156328.96	Картометрический метод	2.50	—
3039	353805.15	2156335.06	Картометрический метод	2.50	—
3040	353784.40	2156339.34	Картометрический метод	2.50	—
3041	353766.70	2156351.55	Картометрический метод	2.50	—
3042	353734.37	2156375.34	Картометрический метод	2.50	—
3043	353711.18	2156386.94	Картометрический метод	2.50	—
3044	353687.37	2156394.27	Картометрический метод	2.50	—
3045	353669.07	2156393.66	Картометрический метод	2.50	—
3046	353655.04	2156389.99	Картометрический метод	2.50	—
3047	353641.62	2156387.56	Картометрический метод	2.50	—
3048	353628.20	2156391.21	Картометрический метод	2.50	—
3049	353603.77	2156388.78	Картометрический метод	2.50	—
3050	353570.22	2156374.73	Картометрический метод	2.50	—
3051	353546.43	2156370.46	Картометрический метод	2.50	—
3052	353500.05	2156376.58	Картометрический метод	2.50	—
3053	353468.32	2156379.62	Картометрический метод	2.50	—
3054	353447.57	2156377.19	Картометрический	2.50	—

			метод		
3055	353430.49	2156367.42	Картометрический метод	2.50	—
3056	353407.29	2156336.30	Картометрический метод	2.50	—
3057	353394.49	2156320.43	Картометрический метод	2.50	—
3058	353360.31	2156298.47	Картометрический метод	2.50	—
3059	353335.91	2156274.66	Картометрический метод	2.50	—
3060	353316.38	2156244.76	Картометрический метод	2.50	—
3061	353303.55	2156230.13	Картометрический метод	2.50	—
3062	353291.96	2156224.63	Картометрический метод	2.50	—
3063	353271.21	2156225.24	Картометрический метод	2.50	—
3064	353244.99	2156238.66	Картометрический метод	2.50	—
3065	353221.80	2156248.42	Картометрический метод	2.50	—
3066	353208.36	2156249.66	Картометрический метод	2.50	—
3067	353196.77	2156244.15	Картометрический метод	2.50	—
3068	353188.24	2156237.44	Картометрический метод	2.50	—
3069	353185.82	2156227.07	Картометрический метод	2.50	—
3070	353185.81	2156209.99	Картометрический метод	2.50	—
3071	353192.52	2156186.18	Картометрический метод	2.50	—
3072	353191.91	2156166.67	Картометрический метод	2.50	—
3073	353187.04	2156153.23	Картометрический метод	2.50	—
3074	353165.67	2156121.50	Картометрический метод	2.50	—
3075	353155.90	2156097.11	Картометрический метод	2.50	—
3076	353146.75	2156080.01	Картометрический метод	2.50	—
3077	353140.65	2156077.57	Картометрический метод	2.50	—
3078	353112.56	2156085.50	Картометрический метод	2.50	—
3079	353090.60	2156087.95	Картометрический метод	2.50	—
3080	353081.10	2156084.51	Картометрический метод	2.50	—
3081	353112.61	2156041.20	Картометрический метод	2.50	—
3082	353123.12	2156020.83	Картометрический метод	2.50	—
3083	353103.69	2155929.79	Картометрический метод	2.50	—
3084	353092.72	2155874.70	Картометрический метод	2.50	—
3085	353091.47	2155867.67	Картометрический метод	2.50	—
3086	353083.97	2155830.78	Картометрический метод	2.50	—
3087	353100.21	2155809.14	Картометрический метод	2.50	—
3088	353118.02	2155768.08	Картометрический	2.50	—

			метод		
3089	353153.36	2155691.06	Картометрический метод	2.50	—
3090	353181.36	2155633.75	Картометрический метод	2.50	—
3091	353168.63	2155510.23	Картометрический метод	2.50	—
3092	353161.01	2155477.78	Картометрический метод	2.50	—
3093	353135.19	2155434.31	Картометрический метод	2.50	—
3094	353124.71	2155416.67	Картометрический метод	2.50	—
3095	353124.70	2155416.66	Картометрический метод	2.50	—
3096	353076.96	2155422.40	Картометрический метод	2.50	—
3097	353097.33	2155312.25	Картометрический метод	2.50	—
3098	353108.78	2155257.50	Картометрический метод	2.50	—
3099	353177.54	2155107.89	Картометрический метод	2.50	—
3100	353246.94	2154968.47	Картометрический метод	2.50	—
3101	353253.00	2154957.72	Картометрический метод	2.50	—
3102	353272.09	2154923.90	Картометрический метод	2.50	—
3103	353325.88	2154828.40	Картометрический метод	2.50	—
3104	353355.18	2154822.68	Картометрический метод	2.50	—
3105	353397.82	2154702.99	Картометрический метод	2.50	—
3106	353328.92	2154709.40	Картометрический метод	2.50	—
3107	353315.32	2154710.66	Картометрический метод	2.50	—
3108	353199.19	2154721.45	Картометрический метод	2.50	—
3109	353013.29	2154755.19	Картометрический метод	2.50	—
3110	352873.69	2154775.20	Картометрический метод	2.50	—
3111	352873.21	2154768.31	Картометрический метод	2.50	—
3112	352864.06	2154654.70	Картометрический метод	2.50	—
3113	352877.70	2154626.60	Картометрический метод	2.50	—
3114	352882.01	2154575.58	Картометрический метод	2.50	—
3115	352893.23	2154539.68	Картометрический метод	2.50	—
3116	352928.86	2154501.14	Картометрический метод	2.50	—
3117	352977.70	2154448.31	Картометрический метод	2.50	—
3118	352972.30	2154414.57	Картометрический метод	2.50	—
3119	352974.29	2154386.69	Картометрический метод	2.50	—
3120	353005.89	2154413.65	Картометрический метод	2.50	—
3121	353129.75	2154314.94	Картометрический метод	2.50	—
3122	353146.11	2154274.61	Картометрический	2.50	—

			метод		
3123	353149.54	2154240.32	Картометрический метод	2.50	—
3124	353132.99	2154217.50	Картометрический метод	2.50	—
3125	353116.24	2154234.99	Картометрический метод	2.50	—
3126	353086.62	2154238.92	Картометрический метод	2.50	—
3127	353099.48	2154202.39	Картометрический метод	2.50	—
3128	353062.51	2154180.86	Картометрический метод	2.50	—
3129	353048.05	2154158.77	Картометрический метод	2.50	—
3130	353051.08	2154134.11	Картометрический метод	2.50	—
3131	353039.04	2154104.32	Картометрический метод	2.50	—
3132	352999.16	2154074.34	Картометрический метод	2.50	—
3133	352992.40	2154046.61	Картометрический метод	2.50	—
3134	352992.75	2153967.13	Картометрический метод	2.50	—
3135	353001.94	2153953.93	Картометрический метод	2.50	—
3136	352998.20	2153911.54	Картометрический метод	2.50	—
3137	353007.79	2153879.44	Картометрический метод	2.50	—
3138	352987.49	2153865.99	Картометрический метод	2.50	—
3139	352961.76	2153865.90	Картометрический метод	2.50	—
3140	352904.47	2153893.52	Картометрический метод	2.50	—
3141	352871.70	2153917.05	Картометрический метод	2.50	—
3142	352838.61	2153971.54	Картометрический метод	2.50	—
3143	352823.14	2154038.81	Картометрический метод	2.50	—
3144	352812.77	2154113.97	Картометрический метод	2.50	—
3145	352801.96	2154335.40	Картометрический метод	2.50	—
3146	352789.50	2154403.81	Картометрический метод	2.50	—
3147	352773.21	2154454.75	Картометрический метод	2.50	—
3148	352742.78	2154505.10	Картометрический метод	2.50	—
3149	352735.02	2154509.97	Картометрический метод	2.50	—
3150	352673.93	2154047.13	Картометрический метод	2.50	—
3151	352579.18	2153532.57	Картометрический метод	2.50	—
3152	352512.54	2153196.26	Картометрический метод	2.50	—
3153	352963.49	2153060.43	Картометрический метод	2.50	—
3154	352988.16	2153106.36	Картометрический метод	2.50	—
3155	353024.31	2153249.69	Картометрический метод	2.50	—
3156	353181.81	2153751.99	Картометрический	2.50	—

			метод		
3157	353325.69	2154262.97	Картометрический метод	2.50	—
3158	353391.01	2154240.89	Картометрический метод	2.50	—
3159	353396.40	2154234.04	Картометрический метод	2.50	—
3160	353397.26	2154229.74	Картометрический метод	2.50	—
3161	353399.04	2154169.74	Картометрический метод	2.50	—
3162	353408.50	2154158.83	Картометрический метод	2.50	—
3163	353418.55	2154158.67	Картометрический метод	2.50	—
3164	353417.02	2154175.60	Картометрический метод	2.50	—
3165	353416.85	2154207.24	Картометрический метод	2.50	—
3166	353416.86	2154207.25	Картометрический метод	2.50	—
3167	353433.11	2154209.96	Картометрический метод	2.50	—
3168	353476.85	2154190.95	Картометрический метод	2.50	—
3169	353502.86	2154187.19	Картометрический метод	2.50	—
3170	353509.36	2154194.41	Картометрический метод	2.50	—
3171	353499.22	2154201.47	Картометрический метод	2.50	—
3172	353489.04	2154221.05	Картометрический метод	2.50	—
3173	353489.04	2154221.06	Картометрический метод	2.50	—
3174	353499.62	2154255.36	Картометрический метод	2.50	—
3175	353495.45	2154272.38	Картометрический метод	2.50	—
3176	353480.14	2154271.05	Картометрический метод	2.50	—
3177	353484.12	2154286.27	Картометрический метод	2.50	—
3178	353499.34	2154344.40	Картометрический метод	2.50	—
3179	353511.18	2154342.48	Картометрический метод	2.50	—
3180	353544.25	2154372.07	Картометрический метод	2.50	—
3181	353529.64	2154441.14	Картометрический метод	2.50	—
3182	353551.66	2154536.07	Картометрический метод	2.50	—
3183	353553.58	2154544.36	Картометрический метод	2.50	—
3184	353574.14	2154632.93	Картометрический метод	2.50	—
3185	353602.35	2154621.69	Картометрический метод	2.50	—
3186	353603.70	2154621.73	Картометрический метод	2.50	—
3187	353638.08	2154623.20	Картометрический метод	2.50	—
3188	353669.62	2154583.67	Картометрический метод	2.50	—
3189	353743.42	2154538.94	Картометрический метод	2.50	—
3190	353868.75	2154484.43	Картометрический	2.50	—

			метод		
3191	353870.07	2154462.24	Картометрический метод	2.50	—
3192	353864.27	2154419.88	Картометрический метод	2.50	—
3193	353858.48	2154389.40	Картометрический метод	2.50	—
3194	353880.71	2154406.57	Картометрический метод	2.50	—
3195	353924.37	2154447.00	Картометрический метод	2.50	—
3196	353924.38	2154447.00	Картометрический метод	2.50	—
3197	354004.17	2154424.75	Картометрический метод	2.50	—
3198	354019.98	2154413.11	Картометрический метод	2.50	—
3199	354044.17	2154402.46	Картометрический метод	2.50	—
3200	354046.44	2154391.95	Картометрический метод	2.50	—
3201	354135.21	2154361.42	Картометрический метод	2.50	—
3202	354258.99	2154304.42	Картометрический метод	2.50	—
3203	354357.18	2154239.29	Картометрический метод	2.50	—
3204	354388.39	2154206.60	Картометрический метод	2.50	—
2802	354558.45	2154184.37	Картометрический метод	2.50	—
—	—	—	—	—	—
3205	354427.31	2156217.63	Картометрический метод	2.50	—
3206	354496.27	2156110.36	Картометрический метод	2.50	—
3207	354499.57	2156001.08	Картометрический метод	2.50	—
3208	354488.26	2155934.20	Картометрический метод	2.50	—
3209	354463.77	2155805.14	Картометрический метод	2.50	—
3210	354463.77	2155756.16	Картометрический метод	2.50	—
3211	354475.08	2155730.73	Картометрический метод	2.50	—
3212	354495.80	2155721.09	Картометрический метод	2.50	—
3213	354498.03	2155709.90	Картометрический метод	2.50	—
3214	354484.61	2155698.15	Картометрический метод	2.50	—
3215	354459.89	2155698.50	Картометрический метод	2.50	—
3216	354440.40	2155670.17	Картометрический метод	2.50	—
3217	354439.84	2155620.93	Картометрический метод	2.50	—
3218	354418.02	2155571.13	Картометрический метод	2.50	—
3219	354416.78	2155481.37	Картометрический метод	2.50	—
3220	354412.53	2155467.75	Картометрический метод	2.50	—
3221	354402.78	2155452.52	Картометрический метод	2.50	—
3222	354389.96	2155451.28	Картометрический метод	2.50	—

3223	354372.63	2155428.18	Картометрический метод	2.50	—
3224	354370.69	2155364.49	Картометрический метод	2.50	—
3225	354372.14	2155347.78	Картометрический метод	2.50	—
3226	354376.52	2155341.39	Картометрический метод	2.50	—
3227	354414.66	2155326.62	Картометрический метод	2.50	—
3228	354413.54	2155307.03	Картометрический метод	2.50	—
3229	354385.01	2155254.44	Картометрический метод	2.50	—
3230	354348.64	2155207.43	Картометрический метод	2.50	—
3231	354306.07	2155133.76	Картометрический метод	2.50	—
3232	354262.69	2155083.50	Картометрический метод	2.50	—
3233	354256.31	2155014.95	Картометрический метод	2.50	—
3234	354242.05	2154976.90	Картометрический метод	2.50	—
3235	354251.58	2154854.43	Картометрический метод	2.50	—
3236	354272.26	2154822.47	Картометрический метод	2.50	—
3237	354306.39	2154777.71	Картометрический метод	2.50	—
3238	354314.37	2154753.60	Картометрический метод	2.50	—
3239	354321.19	2154714.16	Картометрический метод	2.50	—
3240	354332.59	2154674.07	Картометрический метод	2.50	—
3241	354351.78	2154632.48	Картометрический метод	2.50	—
3242	354376.28	2154565.90	Картометрический метод	2.50	—
3243	354393.11	2154504.02	Картометрический метод	2.50	—
3244	354402.33	2154449.60	Картометрический метод	2.50	—
3245	354402.71	2154394.31	Картометрический метод	2.50	—
3246	354419.43	2154362.87	Картометрический метод	2.50	—
3247	354432.03	2154327.57	Картометрический метод	2.50	—
3248	354428.58	2154262.96	Картометрический метод	2.50	—
3249	354421.86	2154251.81	Картометрический метод	2.50	—
3250	354404.57	2154257.72	Картометрический метод	2.50	—
3251	354377.95	2154302.42	Картометрический метод	2.50	—
3252	354355.61	2154324.77	Картометрический метод	2.50	—
3253	354339.82	2154330.70	Картометрический метод	2.50	—
3254	354325.36	2154358.96	Картометрический метод	2.50	—
3255	354320.76	2154408.92	Картометрический метод	2.50	—
3256	354307.61	2154439.17	Картометрический метод	2.50	—

3257	354287.23	2154521.35	Картометрический метод	2.50	—
3258	354272.10	2154541.73	Картометрический метод	2.50	—
3259	354232.66	2154571.97	Картометрический метод	2.50	—
3260	354205.70	2154623.91	Картометрический метод	2.50	—
3261	354180.73	2154738.97	Картометрический метод	2.50	—
3262	354165.60	2154775.78	Картометрический метод	2.50	—
3263	354111.68	2154835.61	Картометрический метод	2.50	—
3264	354095.90	2154867.83	Картометрический метод	2.50	—
3265	354082.76	2154936.86	Картометрический метод	2.50	—
3266	354082.76	2154957.90	Картометрический метод	2.50	—
3267	354068.95	2154978.28	Картометрический метод	2.50	—
3268	354045.28	2154984.20	Картометрический метод	2.50	—
3269	354030.47	2154980.67	Картометрический метод	2.50	—
3270	354018.49	2154972.40	Картометрический метод	2.50	—
3271	353997.69	2154945.60	Картометрический метод	2.50	—
3272	353981.56	2154905.66	Картометрический метод	2.50	—
3273	353978.17	2154883.10	Картометрический метод	2.50	—
3274	353977.56	2154864.54	Картометрический метод	2.50	—
3275	353976.90	2154844.82	Картометрический метод	2.50	—
3276	353984.14	2154804.06	Картометрический метод	2.50	—
3277	353999.92	2154761.98	Картометрический метод	2.50	—
3278	354003.86	2154720.56	Картометрический метод	2.50	—
3279	353995.97	2154660.73	Картометрический метод	2.50	—
3280	353972.30	2154597.61	Картометрический метод	2.50	—
3281	353940.74	2154534.50	Картометрический метод	2.50	—
3282	353928.75	2154475.73	Картометрический метод	2.50	—
3283	353927.80	2154469.22	Картометрический метод	2.50	—
3284	353825.45	2154510.85	Картометрический метод	2.50	—
3285	353756.79	2154542.90	Картометрический метод	2.50	—
3286	353702.13	2154574.04	Картометрический метод	2.50	—
3287	353673.47	2154595.92	Картометрический метод	2.50	—
3288	353645.68	2154624.67	Картометрический метод	2.50	—
3289	353631.01	2154645.90	Картометрический метод	2.50	—
3290	353584.30	2154742.95	Картометрический метод	2.50	—



3291	353583.21	2154779.54	Картометрический метод	2.50	—
3292	353586.81	2154806.33	Картометрический метод	2.50	—
3293	353610.36	2154811.91	Картометрический метод	2.50	—
3294	353751.71	2154883.78	Картометрический метод	2.50	—
3295	353765.49	2154905.70	Картометрический метод	2.50	—
3296	353772.30	2154928.81	Картометрический метод	2.50	—
3297	353767.55	2154954.28	Картометрический метод	2.50	—
3298	353741.56	2155010.84	Картометрический метод	2.50	—
3299	353701.36	2155081.74	Картометрический метод	2.50	—
3300	353717.03	2155104.97	Картометрический метод	2.50	—
3301	353759.40	2155148.14	Картометрический метод	2.50	—
3302	353821.07	2155186.41	Картометрический метод	2.50	—
3303	353837.12	2155215.34	Картометрический метод	2.50	—
3304	353854.91	2155273.49	Картометрический метод	2.50	—
3305	353870.44	2155348.73	Картометрический метод	2.50	—
3306	353901.30	2155519.72	Картометрический метод	2.50	—
3307	353913.52	2155572.36	Картометрический метод	2.50	—
3308	353928.36	2155612.73	Картометрический метод	2.50	—
3309	353958.26	2155672.68	Картометрический метод	2.50	—
3310	354012.79	2155772.70	Картометрический метод	2.50	—
3311	354035.86	2155806.32	Картометрический метод	2.50	—
3312	354088.76	2155892.50	Картометрический метод	2.50	—
3313	354107.54	2155946.08	Картометрический метод	2.50	—
3314	354114.23	2156001.08	Картометрический метод	2.50	—
3315	354116.91	2156065.60	Картометрический метод	2.50	—
3316	354122.35	2156088.15	Картометрический метод	2.50	—
3317	354118.54	2156098.57	Картометрический метод	2.50	—
3318	354082.27	2156131.55	Картометрический метод	2.50	—
3319	354088.85	2156149.92	Картометрический метод	2.50	—
3320	354144.90	2156146.15	Картометрический метод	2.50	—
3321	354230.15	2156140.97	Картометрический метод	2.50	—
3322	354242.87	2156125.90	Картометрический метод	2.50	—
3323	354310.18	2156132.92	Картометрический метод	2.50	—
3324	354335.64	2156146.23	Картометрический метод	2.50	—

3325	354358.02	2156168.84	Картометрический метод	2.50	—
3326	354375.79	2156197.25	Картометрический метод	2.50	—
3205	354427.31	2156217.63	Картометрический метод	2.50	—
Зона1(4)	—	—	—	—	—
3327	358683.93	2159957.60	Картометрический метод	2.50	—
3328	358742.74	2160025.10	Картометрический метод	2.50	—
3329	358775.51	2160138.20	Картометрический метод	2.50	—
3330	358770.64	2160192.39	Картометрический метод	2.50	—
3331	358772.27	2160147.82	Картометрический метод	2.50	—
3332	358770.51	2160129.15	Картометрический метод	2.50	—
3333	358764.96	2160111.52	Картометрический метод	2.50	—
3334	358757.18	2160094.54	Картометрический метод	2.50	—
3335	358733.92	2160047.42	Картометрический метод	2.50	—
3327	358683.93	2159957.60	Картометрический метод	2.50	—
Зона1(5)	—	—	—	—	—
3336	348882.44	2162105.74	Картометрический метод	2.50	—
3337	348878.62	2162099.83	Картометрический метод	2.50	—
3338	348891.26	2162091.64	Картометрический метод	2.50	—
3339	348968.87	2161987.51	Картометрический метод	2.50	—
3340	349065.45	2161860.00	Картометрический метод	2.50	—
3341	349124.16	2161777.33	Картометрический метод	2.50	—
3342	349227.84	2161634.54	Картометрический метод	2.50	—
3343	349339.90	2161478.57	Картометрический метод	2.50	—
3344	349430.93	2161358.87	Картометрический метод	2.50	—
3345	349635.93	2161095.95	Картометрический метод	2.50	—
3346	349727.60	2161000.46	Картометрический метод	2.50	—
3347	349933.24	2160794.17	Картометрический метод	2.50	—
3348	350084.79	2160694.34	Картометрический метод	2.50	—
3349	349774.34	2160969.33	Картометрический метод	2.50	—
3350	349721.45	2161018.54	Картометрический метод	2.50	—
3351	349691.64	2161048.76	Картометрический метод	2.50	—
3352	349625.76	2161123.56	Картометрический метод	2.50	—
3353	349564.17	2161201.64	Картометрический метод	2.50	—
3354	349372.85	2161456.99	Картометрический метод	2.50	—
3355	348981.54	2161974.45	Картометрический метод	2.50	—

3356	348905.72	2162075.49	Картометрический метод	2.50	—
3357	348882.45	2162105.74	Картометрический метод	2.50	—
3336	348882.44	2162105.74	Картометрический метод	2.50	—
Зона1(6)	—	—	—	—	—
3358	356074.89	2164419.38	Картометрический метод	2.50	—
3359	356074.82	2164419.47	Картометрический метод	2.50	—
3360	355979.85	2164525.40	Картометрический метод	2.50	—
3361	355726.46	2164497.53	Картометрический метод	2.50	—
3362	355726.57	2164497.52	Картометрический метод	2.50	—
3363	355926.15	2164514.41	Картометрический метод	2.50	—
3364	355976.83	2164520.18	Картометрический метод	2.50	—
3358	356074.89	2164419.38	Картометрический метод	2.50	—
Зона1(7)	—	—	—	—	—
3365	358362.10	2161923.42	Картометрический метод	2.50	—
3366	358400.84	2161940.14	Картометрический метод	2.50	—
3367	358493.96	2161993.12	Картометрический метод	2.50	—
3368	358622.62	2162051.62	Картометрический метод	2.50	—
3369	358653.79	2162057.45	Картометрический метод	2.50	—
3370	358666.25	2162074.93	Картометрический метод	2.50	—
3371	358669.46	2162076.96	Картометрический метод	2.50	—
3372	358690.96	2162100.16	Картометрический метод	2.50	—
3373	358699.69	2162127.80	Картометрический метод	2.50	—
3374	358698.52	2162172.53	Картометрический метод	2.50	—
3375	358681.85	2162206.70	Картометрический метод	2.50	—
3376	358662.35	2162223.86	Картометрический метод	2.50	—
3377	358674.57	2162265.39	Картометрический метод	2.50	—
3378	358683.10	2162280.28	Картометрический метод	2.50	—
3379	358689.43	2162291.34	Картометрический метод	2.50	—
3380	358697.33	2162318.46	Картометрический метод	2.50	—
3381	358690.77	2162333.98	Картометрический метод	2.50	—
3382	358684.25	2162336.60	Картометрический метод	2.50	—
3383	358668.62	2162327.40	Картометрический метод	2.50	—
3384	358660.49	2162326.45	Картометрический метод	2.50	—
3385	358657.45	2162331.22	Картометрический метод	2.50	—
3386	358660.77	2162336.97	Картометрический метод	2.50	—

3387	358673.67	2162343.83	Картометрический метод	2.50	—
3388	358688.58	2162355.16	Картометрический метод	2.50	—
3389	358692.94	2162367.70	Картометрический метод	2.50	—
3390	358687.74	2162376.52	Картометрический метод	2.50	—
3391	358682.72	2162375.46	Картометрический метод	2.50	—
3392	358678.17	2162374.50	Картометрический метод	2.50	—
3393	358667.25	2162367.61	Картометрический метод	2.50	—
3394	358660.53	2162365.79	Картометрический метод	2.50	—
3395	358657.55	2162367.97	Картометрический метод	2.50	—
3396	358657.49	2162378.41	Картометрический метод	2.50	—
3397	358675.37	2162392.31	Картометрический метод	2.50	—
3398	358689.15	2162408.71	Картометрический метод	2.50	—
3399	358689.12	2162420.15	Картометрический метод	2.50	—
3400	358684.72	2162430.11	Картометрический метод	2.50	—
3401	358674.93	2162434.41	Картометрический метод	2.50	—
3402	358637.95	2162433.72	Картометрический метод	2.50	—
3403	358636.64	2162438.56	Картометрический метод	2.50	—
3404	358650.79	2162444.62	Картометрический метод	2.50	—
3405	358651.11	2162449.97	Картометрический метод	2.50	—
3406	358634.13	2162459.24	Картометрический метод	2.50	—
3407	358634.13	2162459.25	Картометрический метод	2.50	—
3408	358639.40	2162468.65	Картометрический метод	2.50	—
3409	358640.99	2162471.49	Картометрический метод	2.50	—
3410	358633.34	2162483.21	Картометрический метод	2.50	—
3411	358622.52	2162485.56	Картометрический метод	2.50	—
3412	358588.62	2162465.80	Картометрический метод	2.50	—
3413	358529.64	2162444.48	Картометрический метод	2.50	—
3414	358506.04	2162490.10	Картометрический метод	2.50	—
3415	358506.04	2162490.11	Картометрический метод	2.50	—
3416	358507.73	2162492.35	Картометрический метод	2.50	—
3417	358508.80	2162493.78	Картометрический метод	2.50	—
3418	358510.39	2162495.89	Картометрический метод	2.50	—
3419	358516.17	2162503.57	Картометрический метод	2.50	—
3420	358518.77	2162520.57	Картометрический метод	2.50	—

3421	358498.47	2162549.25	Картометрический метод	2.50	—
3422	358485.88	2162582.96	Картометрический метод	2.50	—
3423	358462.81	2162621.80	Картометрический метод	2.50	—
3424	358447.32	2162622.96	Картометрический метод	2.50	—
3425	358401.54	2162718.16	Картометрический метод	2.50	—
3426	358398.88	2162720.99	Картометрический метод	2.50	—
3427	358366.00	2162780.50	Картометрический метод	2.50	—
3428	358358.50	2162802.88	Картометрический метод	2.50	—
3429	358324.64	2162810.48	Картометрический метод	2.50	—
3430	358290.06	2162811.29	Картометрический метод	2.50	—
3431	358269.40	2162861.58	Картометрический метод	2.50	—
3432	358278.03	2162868.83	Картометрический метод	2.50	—
3433	358291.44	2162869.60	Картометрический метод	2.50	—
3434	358274.03	2162897.52	Картометрический метод	2.50	—
3435	358269.34	2162911.43	Картометрический метод	2.50	—
3436	358270.57	2162925.32	Картометрический метод	2.50	—
3437	358240.30	2162930.61	Картометрический метод	2.50	—
3438	358204.34	2163013.02	Картометрический метод	2.50	—
3439	358196.48	2163022.58	Картометрический метод	2.50	—
3440	358184.23	2163053.86	Картометрический метод	2.50	—
3441	358219.51	2163071.74	Картометрический метод	2.50	—
3442	358212.36	2163102.57	Картометрический метод	2.50	—
3443	358201.20	2163111.06	Картометрический метод	2.50	—
3444	358145.39	2163084.25	Картометрический метод	2.50	—
3445	358136.01	2163086.93	Картометрический метод	2.50	—
3446	358140.86	2163121.58	Картометрический метод	2.50	—
3447	358155.50	2163177.91	Картометрический метод	2.50	—
3448	358168.80	2163229.16	Картометрический метод	2.50	—
3449	358211.83	2163359.45	Картометрический метод	2.50	—
3450	358235.00	2163429.60	Картометрический метод	2.50	—
3451	358264.54	2163519.02	Картометрический метод	2.50	—
3452	358284.74	2163580.21	Картометрический метод	2.50	—
3453	358320.02	2163687.07	Картометрический метод	2.50	—
3454	358321.10	2163689.43	Картометрический метод	2.50	—

3455	358353.85	2163769.85	Картометрический метод	2.50	–
3456	358306.34	2163709.92	Картометрический метод	2.50	–
3457	358296.23	2163709.93	Картометрический метод	2.50	–
3458	358292.26	2163711.19	Картометрический метод	2.50	–
3459	358285.52	2163713.32	Картометрический метод	2.50	–
3460	358285.52	2163713.31	Картометрический метод	2.50	–
3461	358266.90	2163657.44	Картометрический метод	2.50	–
3462	358229.43	2163549.36	Картометрический метод	2.50	–
3463	358192.45	2163440.98	Картометрический метод	2.50	–
3464	358155.41	2163334.63	Картометрический метод	2.50	–
3465	358120.96	2163234.24	Картометрический метод	2.50	–
3466	358104.30	2163186.47	Картометрический метод	2.50	–
3467	358088.97	2163138.79	Картометрический метод	2.50	–
3468	358076.77	2163089.90	Картометрический метод	2.50	–
3469	358058.87	2162992.97	Картометрический метод	2.50	–
3470	358051.37	2162946.17	Картометрический метод	2.50	–
3471	358047.18	2162901.73	Картометрический метод	2.50	–
3472	358048.81	2162858.60	Картометрический метод	2.50	–
3473	358050.55	2162842.81	Картометрический метод	2.50	–
3474	358057.61	2162812.60	Картометрический метод	2.50	–
3475	358073.48	2162759.84	Картометрический метод	2.50	–
3476	358092.08	2162705.42	Картометрический метод	2.50	–
3477	358111.51	2162649.30	Картометрический метод	2.50	–
3478	358151.69	2162533.49	Картометрический метод	2.50	–
3479	358192.40	2162415.59	Картометрический метод	2.50	–
3480	358234.38	2162297.45	Картометрический метод	2.50	–
3481	358276.57	2162176.67	Картометрический метод	2.50	–
3482	358317.79	2162057.69	Картометрический метод	2.50	–
3483	358337.82	2161998.61	Картометрический метод	2.50	–
3365	358362.10	2161923.42	Картометрический метод	2.50	–

### 3. Сведения о характерных точках части (частей) границы объекта

Обозначение характерных точек части границы	Координаты, м		Метод определения координат характерной точки	Средняя квадратическая погрешность положения характерной точки	Описание обозначения точки на местности (при наличии)
	X	Y			

				(M <sub>i</sub> ), м	
1	2	3	4	5	6
–	–	–	–	–	–





Условные обозначения:

• Характерная точка границы, сведения о которой позволяют однозначно определить ее положение на местности.

— Вновь образованная часть границы земельных участков, сведения о которой достаточны для определения ее местоположения.

Подпись \_\_\_\_\_ Дата " \_\_\_\_ " \_\_\_\_ г.

Место для оттиска печати лица, составившего карту (план) объекта землеустройства